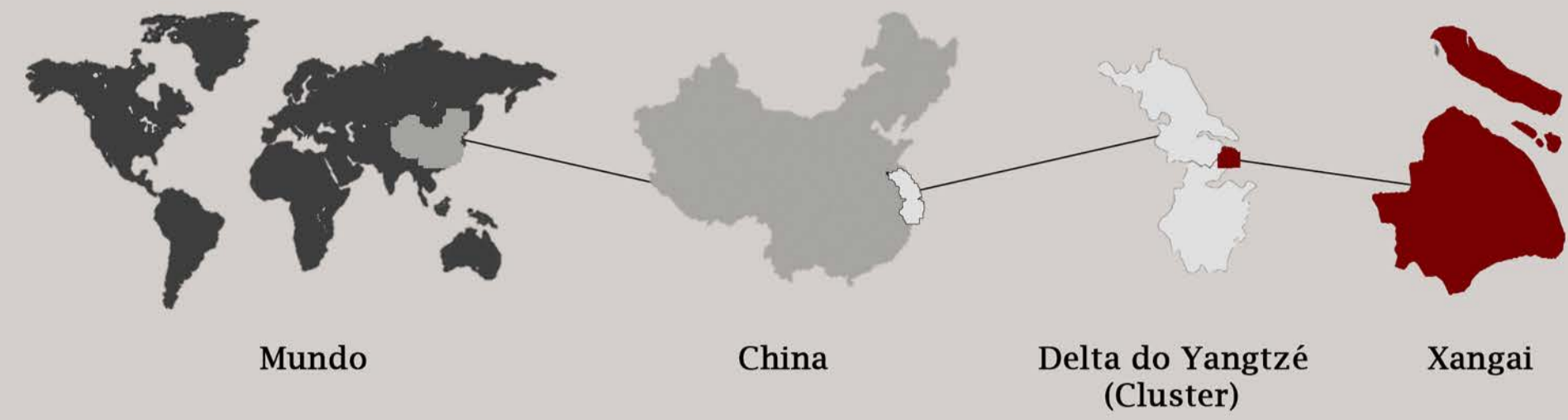
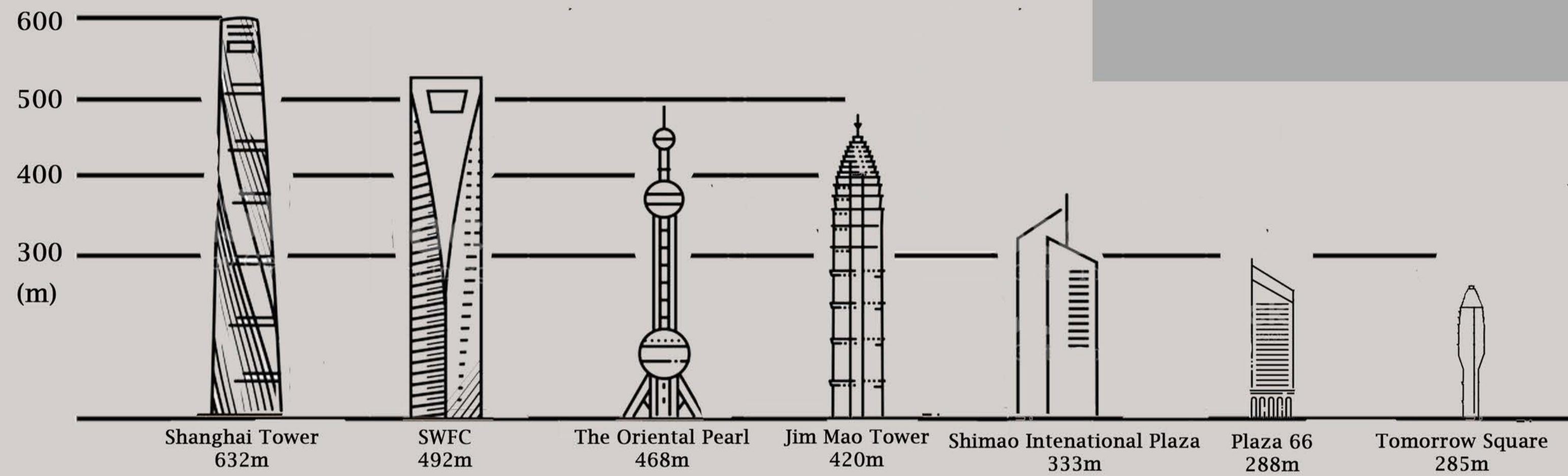


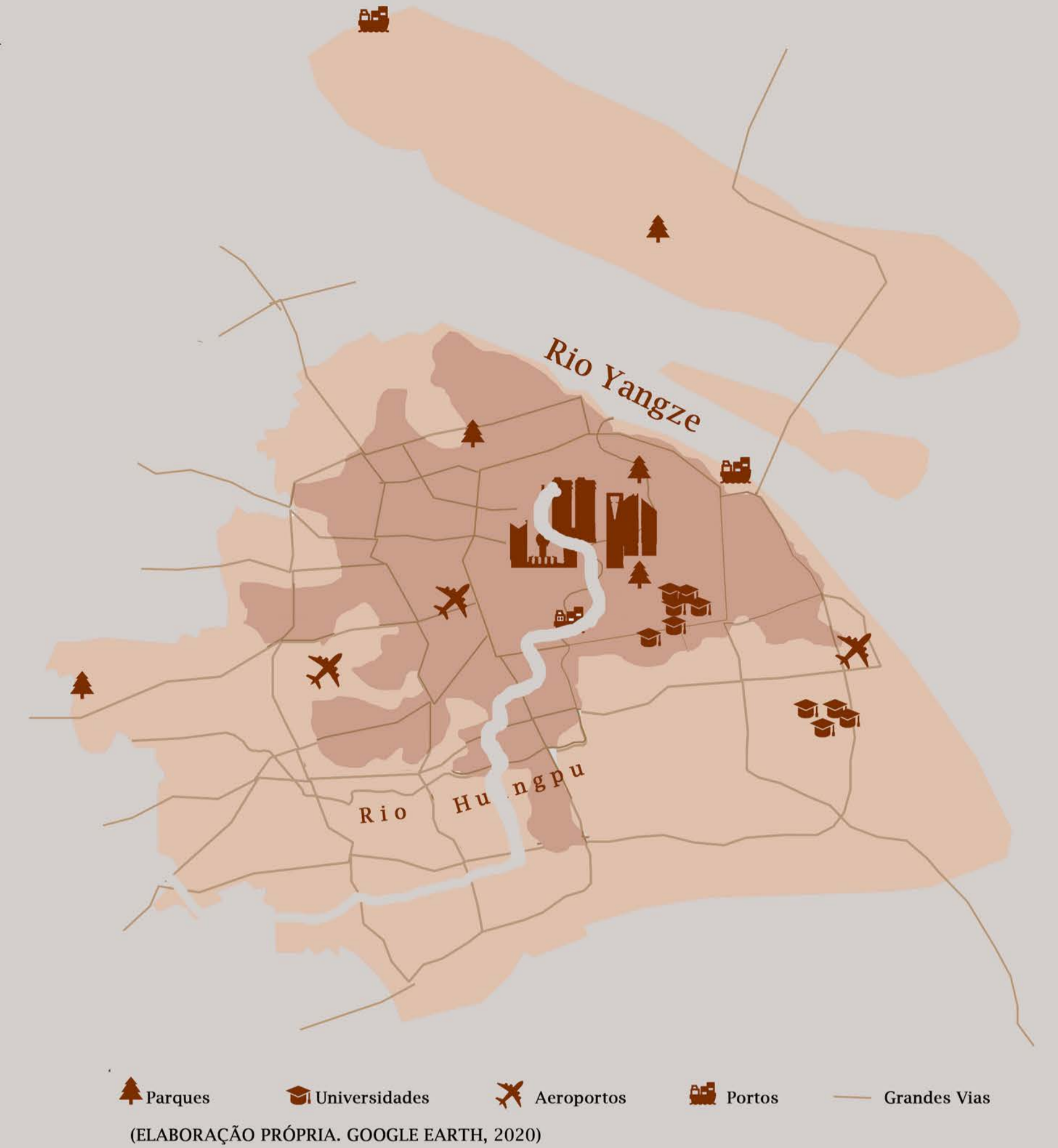
XANGAI



Maiores cidade da China com mais de 24 milhões de habitantes. Localizada na foz do rio Yangtze, é administrada como um município chinês, com estatuto de província. Ganhou importância no século XIX devido a localização favorável do seu porto e por ser uma das cidades abertas ao comércio exterior pelo Tratado de Nanquim, em 1842. Tornou-se um polo financeiro internacional na década de 1930. Em 1990, as reformas económicas introduzidas por Deng Xiaoping levaram a um intenso desenvolvimento da cidade e, em 2005, Xangai tornou-se o maior porto de cargas do mundo. Conta com o moderno centro financeiro de Pudong, e é o maior centro comercial e financeiro na China continental.

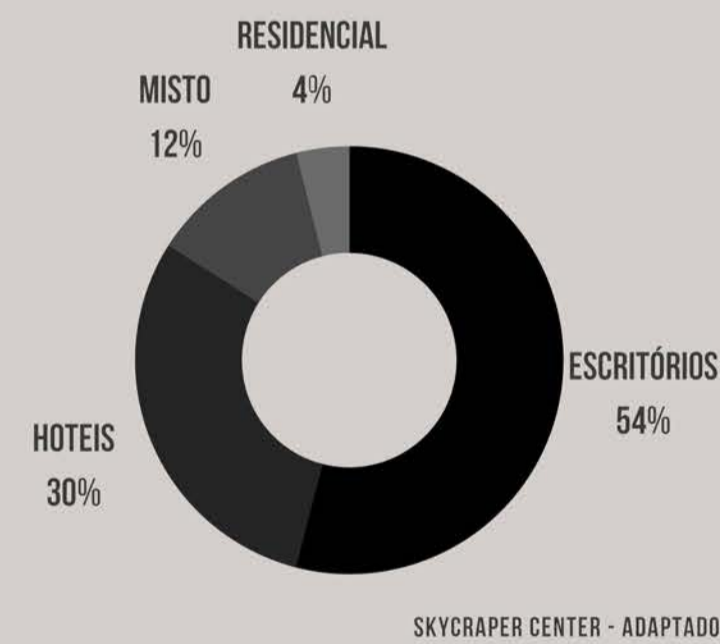


MAPA EXPANSÃO URBANA (ADAPTADO, 2014)



MAPA ESTRUTURA E SERVIÇOS URBANOS

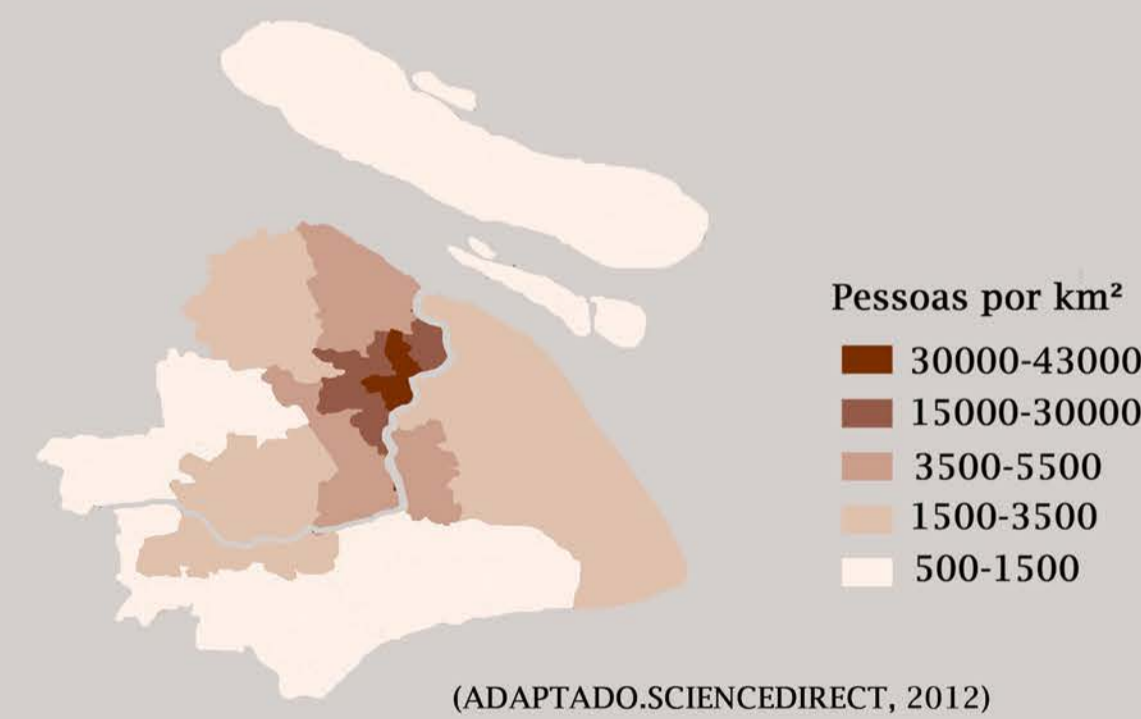
USO SOCIAL DOS ARRANHA-CÉUS (2019)



DADOS ECONÔMICOS (2019)

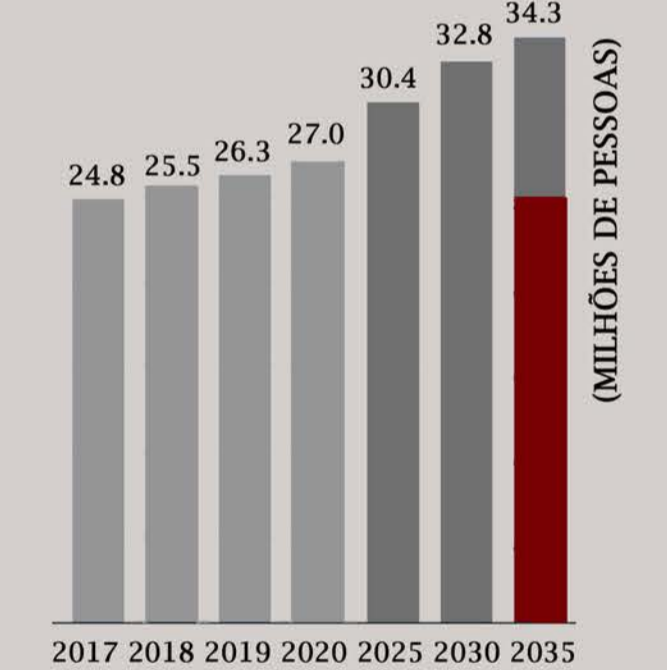
EXPORTAÇÕES	PRINC. DESTINO	PRINC. PRODUTOS
US\$ 176 B	US\$ 40,5 B	US\$ 12,3 B
Rank 4/31	EUA	CELULARES
IMPORTAÇÕES	PRINC. ORIGEM	PRINC. PRODUTOS
US\$ 288 B	US\$ 31,2 B	US\$ 17,6 B
Rank 3/31	JAPÃO	CIRCUITOS ELETRÔNICOS

oec.world - adaptado

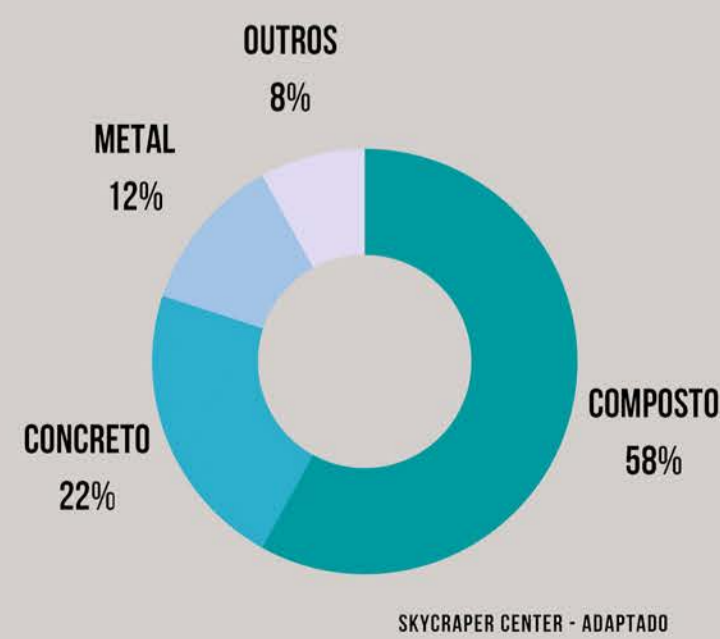


MAPA DENSIDADE DEMOGRÁFICA

HISTÓRICO E PROJEÇÃO CRESCIMENTO POPULACIONAL (ADAPTADO. UNDESA ESTATISTICA, 2020)



MATERIAIS MAIS UTILIZADOS NO SISTEMA ESTRUTURAL (2019)



MAPA DE USO DO SOLO

MUDANÇAS DO USO DO SOLO EM XANGAI DE 2000 A 2010 (GRÁFICO ADAPTADO, 2010)

