



SUEZ

السويس

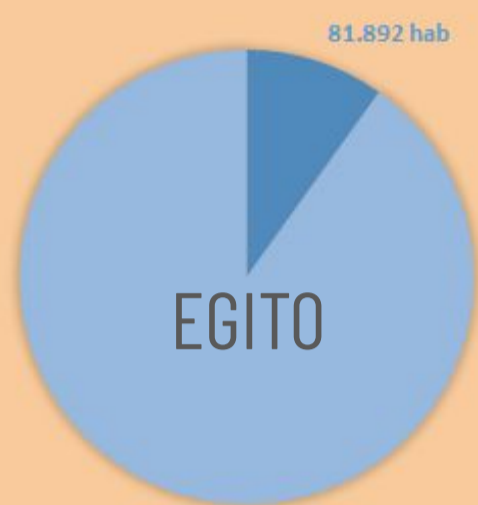
Cidades irmãs:



Djibouti, Djibouti

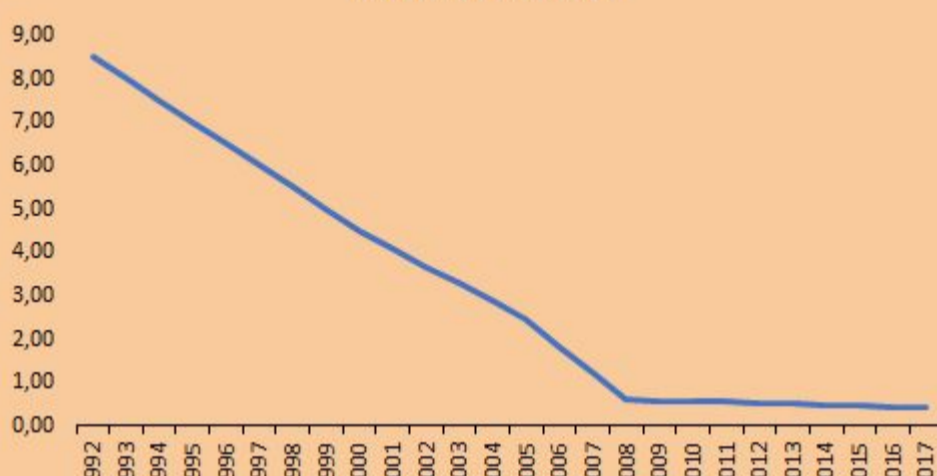


Escócia, Macedônia do Norte



Wikipédia, 2021

Níveis de Pobreza



Global Data Lab, 2021

Taxa de crescimento econômico



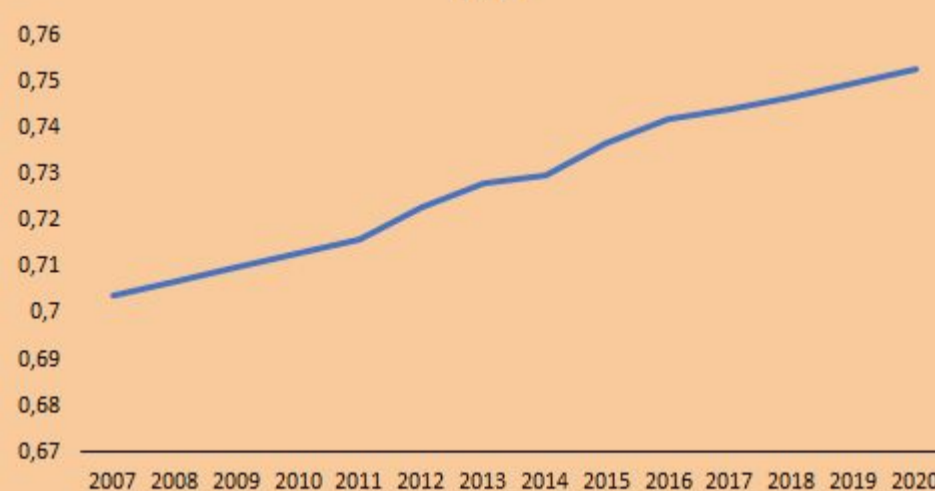
Global Data Lab, 2021

GINI



Global Data Lab, 2021

IDH



Global Data Lab, 2021

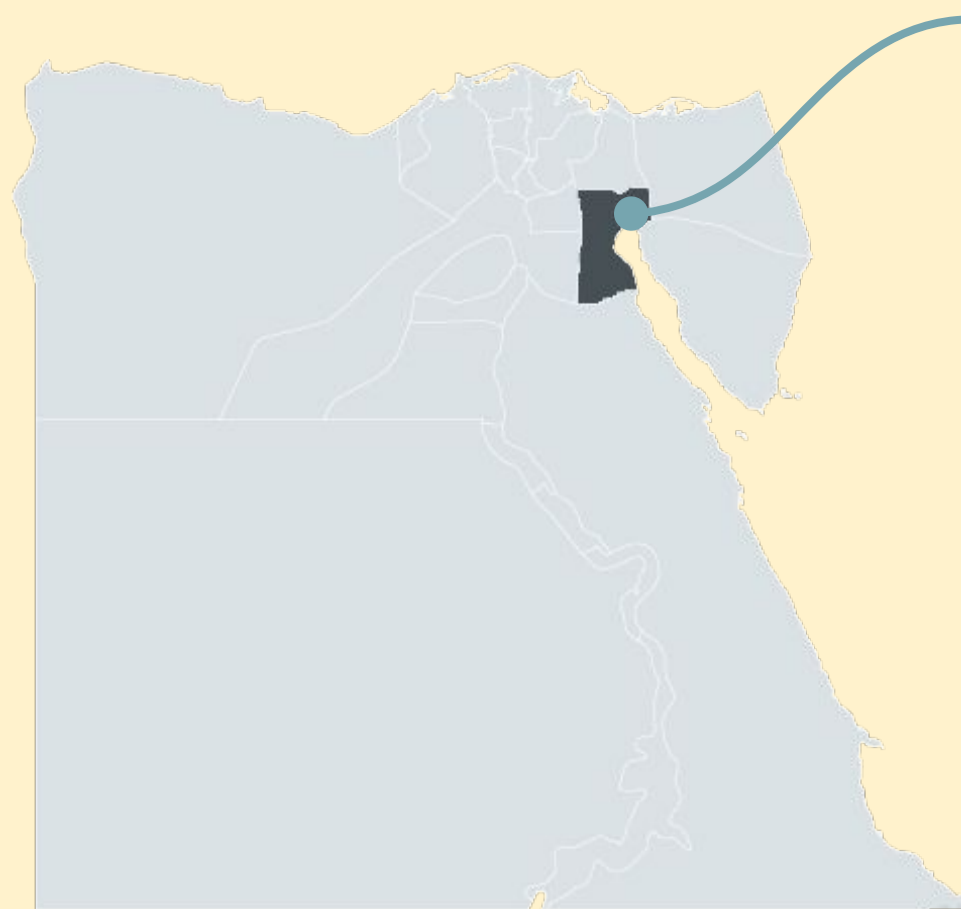
SUEZ

CANAL DE SUEZ

ÁREA INDUSTRIAL

PORTO ADABYA

PORTO TAWFIQ



Língua: Árabe

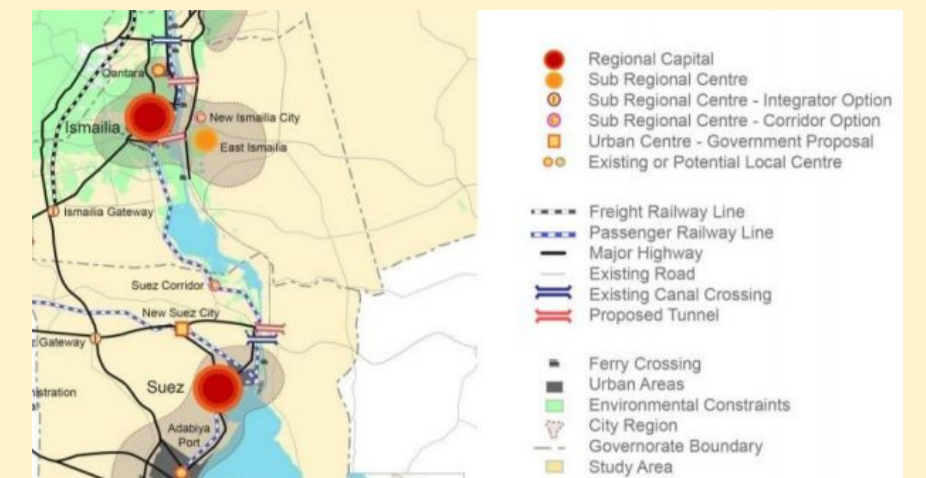
PIB: US\$ 394 bilhões

PIB per capita: US\$ 3.832

Wikipédia, 2021

A cidade possui aproximadamente 10.000 indústrias e comércios, principalmente pelo fato da cidade abrigar o principal canal que liga a Europa à Ásia, o Canal de Suez, símbolo da cidade e do país.

Em todo o Egito há cerca de 33 bancos atuantes, porém na cidade estão presentes apenas 5, são eles: Nasser Social Bank, Banco Nacional do Egito, Cairo Bank, Banco do Egito e Banco de Alexandria.



O Egito está desenvolvendo novas cidades inteligentes em uma tentativa de aumentar a área residencial, melhorar a qualidade de vida e absorver o aumento da população, conforme a Estratégia de Desenvolvimento Sustentável 2030 da nação. Uma dessas cidades se localiza a 134 Km de Suez, nomeada de Nova Suez.



- O Programa de Planejamento Urbano Estratégico e Programa de Design promovido pela ONU Habitat visa promover o desenvolvimento urbano sustentável no Egito, em parceria com o seu governo, melhorando os processos e metodologias de planejamento urbano.
- O programa fornece ao Governo egípcio planejamento espacial e esquemas de desenvolvimento urbano estratégico que refletem uma visão de desenvolvimento estratégico ao nível nacional e regional.
- Uma das metas do governo egípcio foi o Projeto de Desenvolvimento da Área do Canal de Suez, que busca criação de novas cidades, áreas industriais, vales tecnológicos e fazendas de piscicultura.



- A cidade, ao longo dos anos sofreu uma expansão do sentido noroeste, seguindo as linhas rodoviárias que ligam a cidade de Suez à Cairo e Nova Cairo. Esta expansão da cidade seguiu um padrão mais formal de ocupação, sendo mais racional do que seu centro. Além disso, é visto um certo padrão “copy and paste” das novas edificações que vem surgindo na cidade.

A cidade é considerada 100% urbanizada, mas possui áreas de agricultura urbana às margens do porto de Suez



Canal de Suez

- 192 km de comprimento
- 12% do comércio global
- 30% do tráfego global de containers
- média de 52 navios por dia

Porto Said
El-Qantara
Ismailia
Lagos Amargos
SUEZ

Mar Mediterrâneo

SUEZ

Mar Vermelho

Principais produtos:

Petróleo bruto e produtos de petróleo, algodão, têxteis, produtos de metal, produtos químicos telecomunicações



Links:

<https://www.guiageografico.com/egito/mapas/mapa.htm>
<http://www.suez.gov.eg/>
<https://globaldatalab.org/profiles/region/EGY104/>