



# 泉州

# QUANZHOU

## NA ROTA DA SEDA

IMAGEM DE SATÉLITE DE QUANZHOU - URBANIZAÇÃO 2020

### CARACTERÍSTICAS GERAIS

LOCALIZAÇÃO..... COSTA SUDESTE DA CHINA  
 DIMENSÃO TERRITORIAL.....1.245 KM<sup>2</sup>  
 LÍNGUA..... DIALETO MIN NAN  
 Nº DE MARCAS COMERCIAIS.....159  
 Nº DE BASES DE REDES 5G.....10.000  
 Nº DE VIAS EXPRESSAS.....19  
 EXTENSÃO DA REDE DE TRENS DE ALTA VELOCIDADE.....360 KM  
 CIDADES IRMÃS.....09

DATA	PAÍS	CIDADE
1988	JAPÃO	URASDE
1994	E.U.A	MONTERREY PARK
1995	ALEMANHA	NEUSTADT
2002	TURQUIA	MERSIN
2006	E.U.A	SAN DIEGO
2010	FRANÇA	HERAULT
2016	DINAMARCA	HOLBAEK
2017	MALÁSIA	KUCHING
2018	RÚSSIA	MAYKOP



### REGIÕES ADMINISTRATIVAS DE QUANZHOU

#### CONDADOS

1 - ANXI 2 - YONGCHUN

3 - DEHUA 4 - HUI'AN

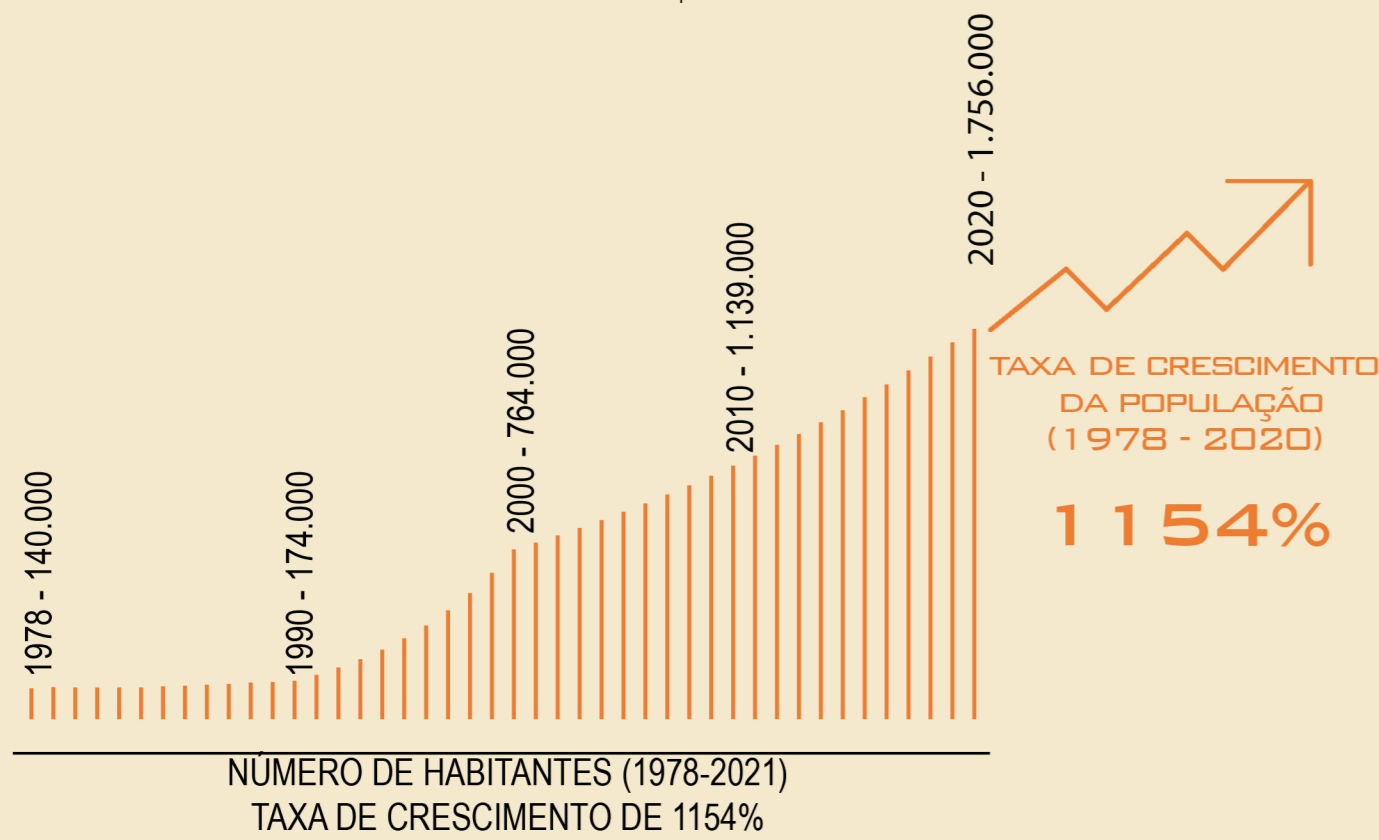
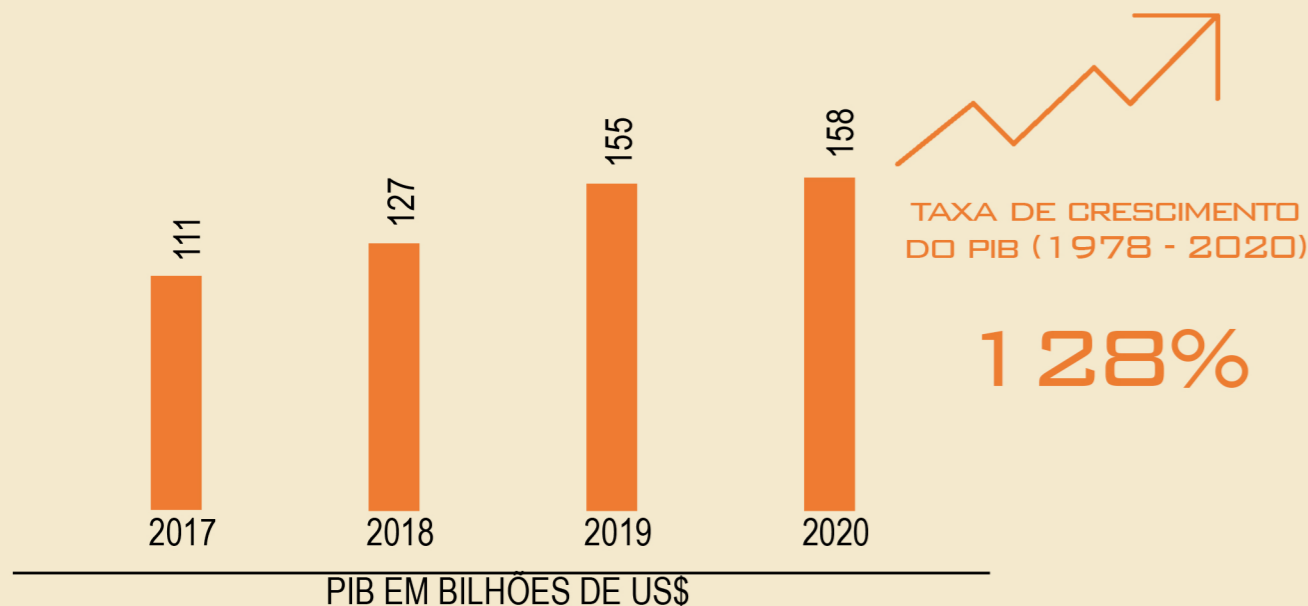
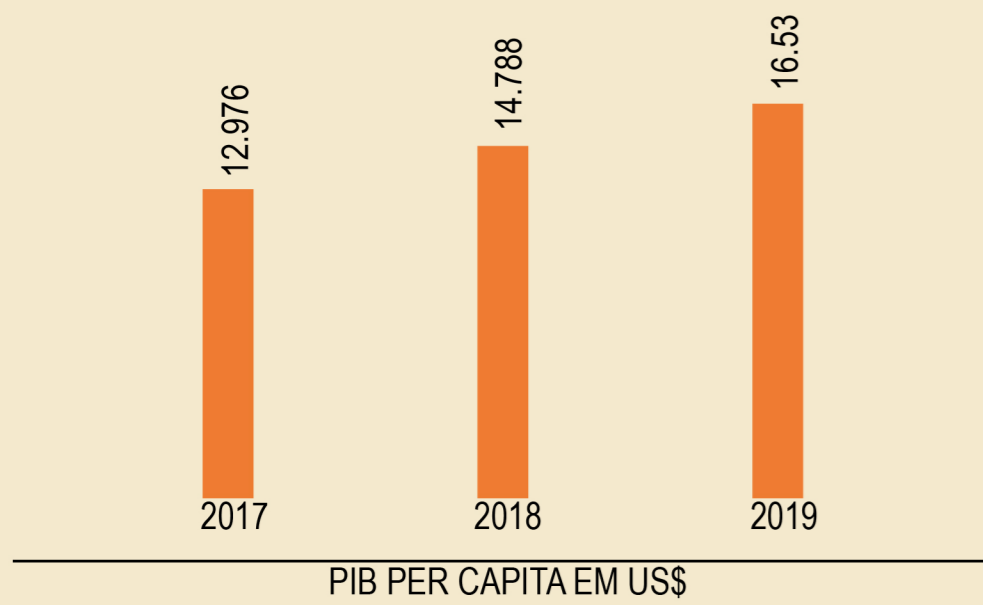
5 - ILHA KINMEN (EM DISPUTA TERRITORIAL)

#### CIDADES

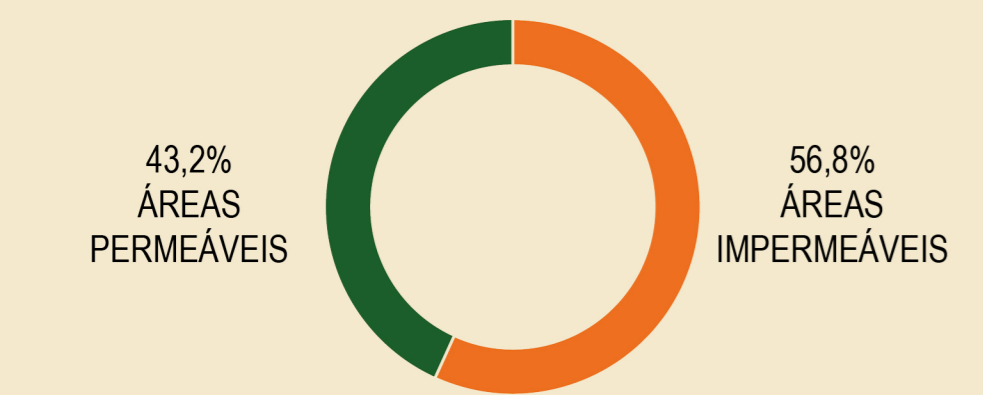
6 - NAN'AN 7 - SHISHI

8 - JINJIANG

DISTRITOS 9 - LICHENG 10 - FENGZE



PROCESSO DE URBANIZAÇÃO QUANZHOU (CHINA DAILY, 2021)



ESPAÇOS VERDES NA ÁREA CENTRAL DE QUANZHOU

### INSERÇÃO NA NOVA ROTA DA SEDA - BELT AND ROUTE INITIATIVE

QUANZHOU LOCALIZA-SE PRÓXIMA AO ESTREITO DE TAIWAN, PERTENCE À PROVÍNCIA DE FUJIAN, E É UMA DAS TRÊS PRINCIPAIS CIDADES DA REGIÃO. É RECONHECIDA INTERNACIONALMENTE PELO SEU CARÁTER PORTUÁRIO E POR TER SIDO UM RELEVANTE PONTO DE CONEXÃO DA ANTIGA ROTA DA SEDA, TENDO PROPRADO A PARTIR DE TAIS TROCAS COMERCIAIS. A ABERTURA ECONÔMICA E O PROCESSO DE MODERNIZAÇÃO PROMOVIDO EM 1978 SÃO IMPORTANTES MARCOS PARA A RETOMADA E DA ECONOMIA E REAFIRMAÇÃO DA CHINA NA GEOPOLÍTICA E NA ORDEM MUNDIAL. NESSE ASPECTO, O PROJETO CHINÊS **ONE BELT, ONE ROAD**, ANUNCIADO EM 2013 REFORÇA AS TROCAS COMERCIAIS E INVESTIMENTOS INFRAESTRUTURAS EM PORTOS E CIDADES, RETOMANDO EM CERTOS ASPECTOS A FAMOSA ROTA DA SEDA.

DESTA FORMA, QUANZHOU TORNA-SE O PRINCIPAL PORTO CHINÊS DE EXPORTAÇÃO PARA O ESTRANGEIRO DURANTE A DINASTIA SONG (960-1279). ATÉ A DINASTIA YUAN (1271 - 1368). A COEXISTÊNCIA PACÍFICA ENTRE OS HABITANTES LOCAIS, MARINHEIROS, EXPLORADORES, COMERCIANTES E ESTRANGEIROS, EM ESPECIAL, OS MUÇULMANOS, GARANTIU O INTERCÂMBIO CULTURAL E COMERCIAL. **CONFORME INFORMAÇÕES DA UNESCO, A DIVERSIDADE ESTÁ PRESENTE NOS ESPAÇOS RELIGIOSOS E NOS MONUMENTOS HISTÓRICOS DE QUANZHOU.**



TEMPLO KAIYUAN: ICÔNICO POR SEUS PAGODES LESTE E OESTE.



ESTÁTUA LAOJUN: SÍMBOLO DO TAOÍSMO NA REGIÃO, LOCALIZADA NA MONTANHA QINYUAN.



MESQUITA QINGJING: A MAIS ANTIGA DA CHINA E REFLEXO DA INTERAÇÃO COM O MUNDO ÁRABE.



PONTE LUOYANG: TAMBÉM CONHECIDA POR PONTE WANAN. FOI A PRIMEIRA PONTE DE PEDRA DA CHINA A CRUZAR O MAR.

### ECONOMIA EM CRESCIMENTO E EXPANSÃO

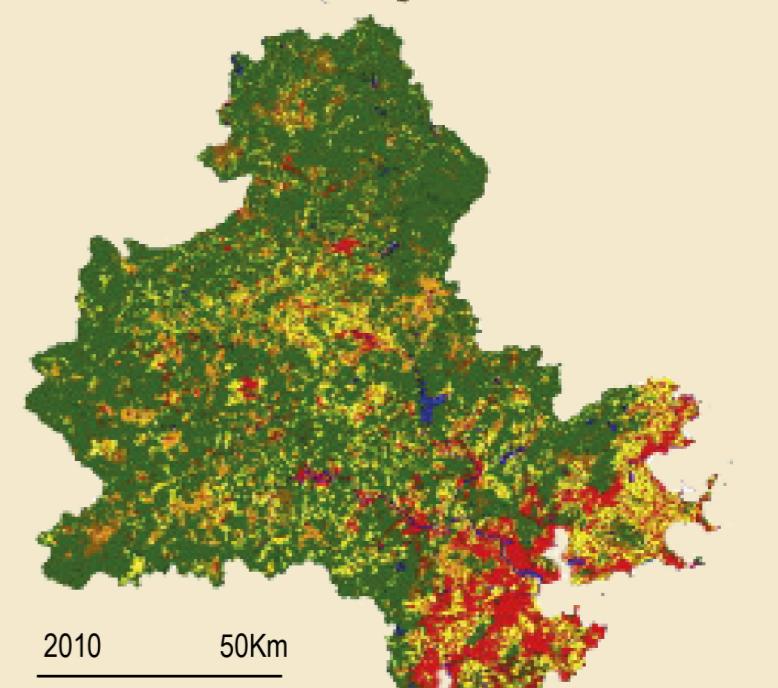
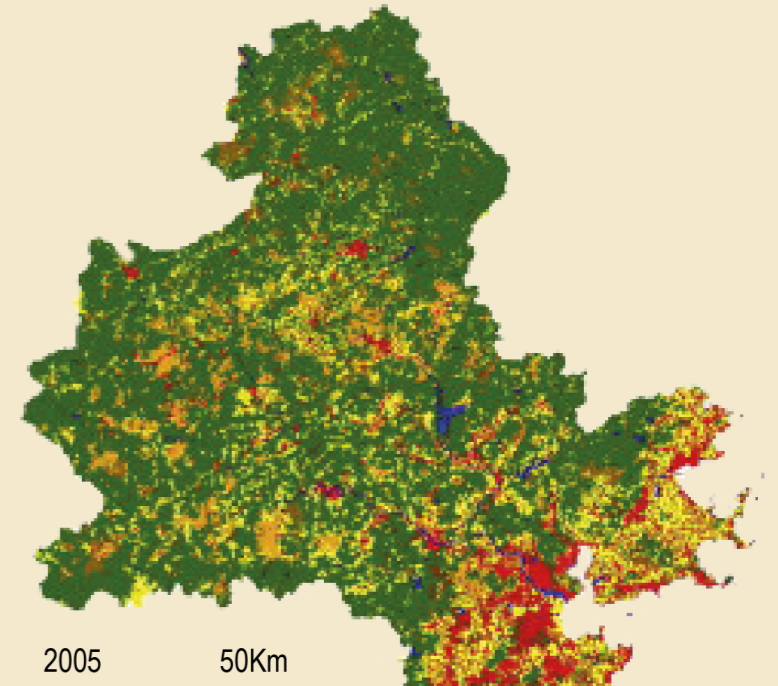
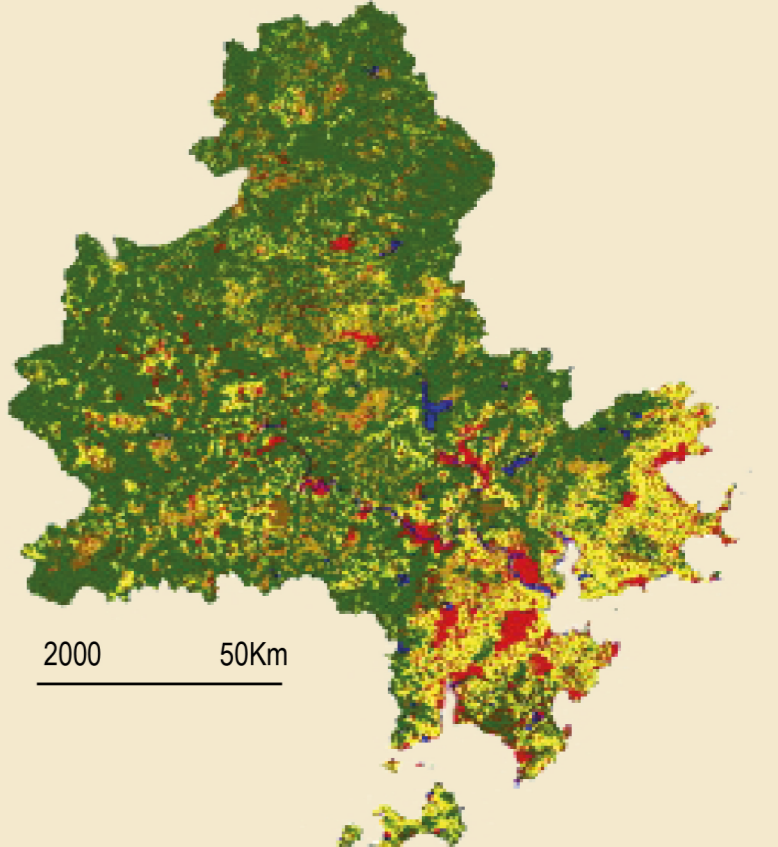
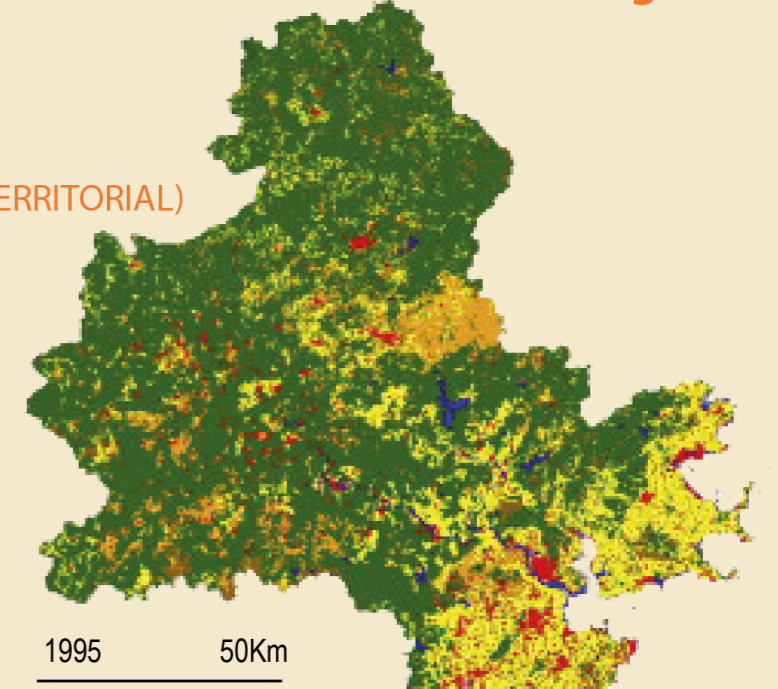
A ECONOMIA DE QUANZHOU É IMPULSIONADA POR FÁBRICAS TÊXTEIS E DE ALIMENTOS, ALÉM DE INDÚSTRIAS DE PETROQUÍMICOS, EQUIPAMENTOS MECÂNICOS E DE MATERIAIS DE CONSTRUÇÃO. ISSO DEMONSTRA O **GRANDE INVESTIMENTO NA INDÚSTRIA** COMO VETOR DE CRESCIMENTO ECONÔMICO, DE TAL MANEIRA QUE EM 2007 58,9% DO PIB ERA COMPOSTO POR ATIVIDADES LIGADAS A INDÚSTRIA E CONSTRUÇÃO. A CIDADE TAMBÉM APRESENTA O MAIOR MERCADO **AUTOMOTIVO** DA PROVÍNCIA DE FUJIAN, ALÉM DA NOTÁVEL TRADIÇÃO HUMANA À PRODUÇÃO E COMERCIALIZAÇÃO DE PORCELANA, GRANITO, CERÂMICAS, CHÁ VERDE (WULONG), PAPEL E INCENSOS. OS PRINCIPAIS PRODUTOS AGRÍCOLAS EXPORTADOS POR QUANZHOU SÃO: CHÁ, BANANA, LÍCHIA E ARROZ. EM 2007, A PRODUÇÃO AGRÍCOLA REPRESENTAVAM 4,9% DO PIB DA CIDADE.

QUANZHOU É CONHECIDA COMO A **CIDADE DO CALÇADO** DA CHINA, COM MAIS DE 3.000 FÁBRICAS DE CALÇADOS QUE PRODUZEM 500 MILHÕES DE PARES POR ANO, PRODUZINDO QUASE UM EM CADA CINCO PARES DE TÊNIS NO MUNDO. O SETOR DE SERVIÇOS TAMBÉM É BASTANTE RELEVANTE, POIS JÁ EM 2007 REPRESENTAVA 38,2% DO PIB. IMPORTANTE NOTAR QUE O ÍNDICE DE DESENVOLVIMENTO HUMANO (IDH) DA CIDADE JÁ ERA ALTO CHEGANDO A 0,807 EM 2008, DEMONSTRANDO QUE A CIDADE REPRESENTA BEM O TIPO DE DESENVOLVIMENTO OCORRIDO NO SUDESTE CHINÊS. OS DADOS MAIS ATUAIS APRESENTAM O IDH DA CHINA ATINGINDO 0,761 (2019) E O DA PROVÍNCIA FUJIAN 0,769 (2019)

### URBANIZAÇÃO E COMPETITIVIDADE GLOBAL

O PROCESSO DE TRANSIÇÃO URBANO-RURAL FOI ACCELERADO PRINCIPALMENTE DEPOIS DOS ANOS 2000, ATINGINDO EM 2021 O **NÍVEL DE URBANIZAÇÃO DE 65,7%**, COMO REFLEXO DA PROFISSIONALIZAÇÃO, TERRITORIALIZAÇÃO E CLUSTERIZAÇÃO EM QUANZHOU. ISTO POSTO, QUANZHOU SEGUIE O **ATUAL MODELO DE URBANISMO CHINÊS** QUE REVELE DIVERSAS E ENORMES TORRES EM ANTIGAS ÁREAS AGRÍCOLAS, DANDO UMA NOVO USO E CARÁTER AO TERRITÓRIO. NOTA-SE QUE QUANZHOU TAMBÉM É RECONHECIDA POR SEUS DIVERSOS TÍTULOS HONORÁRIOS QUE REVELAM A BUSCA NA COMPETITIVIDADE URBANA GLOBAL E A CONSTANTE MELHORA DOS INDICADORES SÓCIO-ESPAÇIAIS. DENTRE ELES:

- CIDADE VERDE MODELO DE PROTEÇÃO AMBIENTAL
- CIDADE ECOLÓGICA CAPITAL DAS MARCAS
- CIDADE CULTURAL DO SUDESTE ASIÁTICO
- CIDADE JARDIM MUSEU DAS RELIGIÕES
- CIDADE CIVILIZADA MODELO DE SEGURANÇA PÚBLICA
- ZONA DE INOVAÇÃO INDEPENDENTE
- CENTRO DE EXPOSIÇÕES MULTICULTURAL MUNDIAL
- CIDADE DO CALÇADO MODELO SANITARISTA



INTERCONTINENTAL QUANZHOU TAIHE

PAGODES GÊMEOS DO TEMPLO KAIYUAN

REFERÊNCIAS: QUAN, Bin; BAI, Yijun Bai; M.J.M. Römken; CHANG, Kang-tsung; SONG, Hui; GUO Tao; LEI Shi. Urban land expansion in Quanzhou City, China, 1995-2010. *Habitat International*, V. 48, 2015, p. 131-139. Artigo e figuras disponível em: <https://www.sciencedirect.com/science/article/abs/pii/S0197397515000697?>. Acesso 22 de 06 de junho de 2021.  
 HKTDCC, Hong Kong Trade Development Council. Quanzhou: A coastal city with outstanding industrial performances, 2021. Disponível em: <https://sourcing.hktdcc.com/en/info/featured-suppliers/FujianQuanzhou/index.html?>. Acesso 22 de 06 de junho de 2021.  
 THE INFORMATION OFFICE OF QUANZHOU MUNICIPAL PEOPLES GOVERNMENT. Sister Cities: Quanzhou, China, 2021. Disponível em: <http://www.enquanzhou.com/2019-11/13/c\_426826.htm?>. Acesso 22 de 06 de junho de 2021.  
 MADE IN CHINA. Quanzhou: Business, 2021. Disponível em: <https://quanzhou.made-in-china.com/info/business.html?>. Acesso 22 de 06 de junho de 2021.  
 QUANZHOU MUNICIPAL BUREAU OF COMMERCE. Quanzhou, China, 2021. Disponível em: <http://qzbofcom.quanzhou.gov.cn/ztl/wszq/202009/20200921\_2426462.htm?>. Acesso 22 de 06 de junho de 2021.  
 POPULATION STAR WORLD STATISTICAL DATA. Quanzhou, China, population, Disponível em: <https://populationstat.com/china/quanzhou?>. Acesso 22 de 06 de junho de 2021.  
 WIKIPÉDIA. Quanzhou, 202. Disponível em: <https://ao.mihalidictionary.org/wiki/Quanzhou?>. Acesso 22 de 06 de junho de 2021.  
 UNESCO. Quanzhou: a crucial port along the eastern maritime Silk Roads, 2021. Disponível em: <https://en.unesco.org/silkroad/content/quanzhou-crucial-port-along-eastern-maritime-silk-roads?>. Acesso 22 de 06 de junho de 2021.  
 UNESCO. Quanzhou: a crucial port along the eastern maritime Silk Roads, 2021. Disponível em: <https://en.unesco.org/silkroad/content/quanzhou?>. Acesso 22 de 06 de junho de 2021.  
 Links para vídeos: https://www.youtube.com/watch?v=KiNs3Te12uw&ab\_channel=CCTVEnglish; https://www.youtube.com/watch?v=8n8Zb7Yj18I=54s&ab\_channel=CGTN; https://www.youtube.com/watch?v=IQH6P6UNsU&ab\_channel=CGTNÁfrica; https://www.youtube.com/watch?v=qlePu7Els0&ab\_channel=Valk%26Trek%26Trek; https://www.youtube.com/watch?v=RQpAmYVWjY&ab\_channel=TheATN; https://www.youtube.com/watch?v=8n8Zb7Yj18I=54s&ab\_channel=CGTN

UFMG - EA 2021/01

GEOPOLÍTICA E TERRITÓRIOS

PROFs. NATACHA RENA - MARCELO MAIA

CÁSSIO LOPES

GABRIELA BITENCOURT

PEDRO SCHULTZ