



KHAMBHAT



Khambhat, também conhecida como Cambay ou Cambaia, é uma cidade indiana, situada no distrito de Anand, parte do estado de Gujarat. A cidade já foi um importante centro comercial, principalmente no comércio marítimo, sede de um amplo comércio e famosa por suas manufaturas de seda, chita, algodão, ouro e tapeçarias, principalmente durante o séc. XV. Apesar de já ter sido considerada um dos maiores portos marítimos da Índia, hoje perdeu o espaço para a cidade de Surat, uma vez que seus portos são maiores, mais modernos e com saída facilitada para o Mar Árábico.



Khambhat fica em uma planície aluvial na extremidade norte do Golfo de Khambhat, conhecida pela extrema subida e descida de suas marés, que podem variar em até 9 metros de altura.

Língua oficial: Gujarati

ગુજરાતી



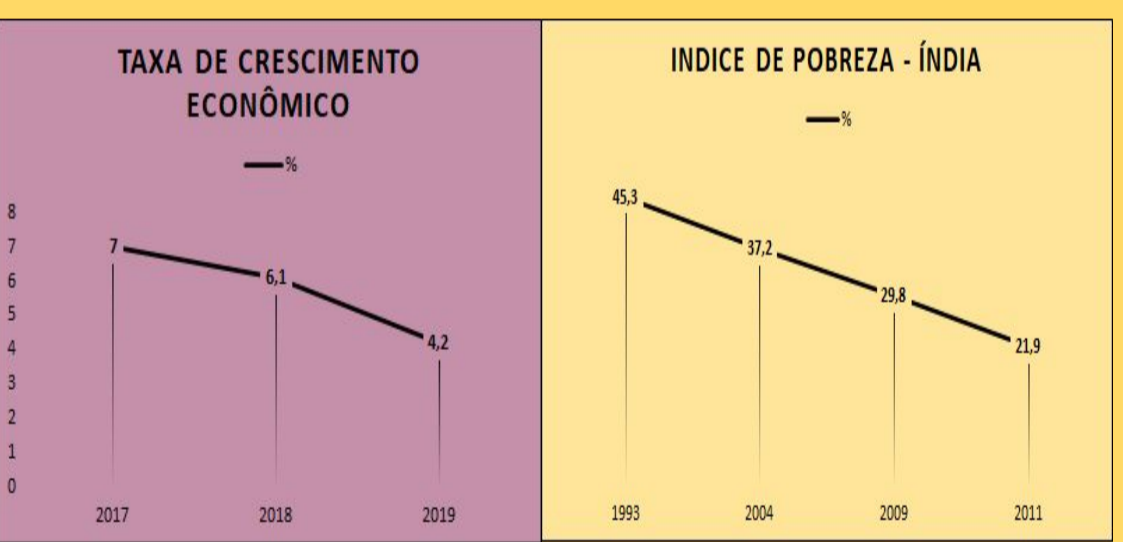
Jami Masjid, Monumento de importância nacional

Alguns membros da comunidade xiita se estabeleceram em Khambhat durante o século 18 vindos do Irã. Entre eles, o mais conhecido foi Nawab Mohammed Jaffar Ali Khan Najamesani. Ele foi coroado como Nawab e seu filho intitulado Príncipe Governante. A família foi capaz de manter a paz e a unidade e o nome Cambay para Khambhat também foi dado por seu filho durante o período pré-independência.

ECONOMIA

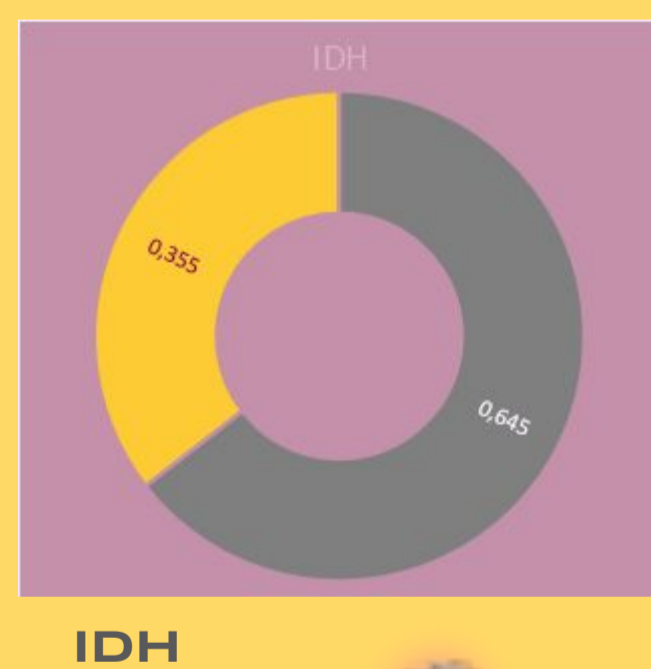
A dificuldade de acesso por água devido ao assoreamento do golfo, prejudicou o comércio nos portos de Khambhat, que foi diminuindo ao longo do tempo. A irregularidade das marés e em um canal assoreado e raso criavam um sério perigo para o transporte marítimo. Em 1900, o comércio estava confinado principalmente à exportação de algodão, ao comércio de pedras preciosas e a manufatura de estátuas e pipas.

Apesar de não possuir depósitos naturais de pedras preciosas ou mármore, Khambhat ainda é famosa pela fabricação de ornamentos de ágata e cornalina, de reputação, principalmente na China, bem como pela fabricação de estátuas muçulmanas esculpidas em mármore, que foram exportadas para vários locais ao longo da orla do Oceano Índico, incluindo o sudeste da Ásia. A pesca e a colheita de sal são outros negócios com os quais algumas comunidades da região ainda trabalham.



POPULAÇÃO

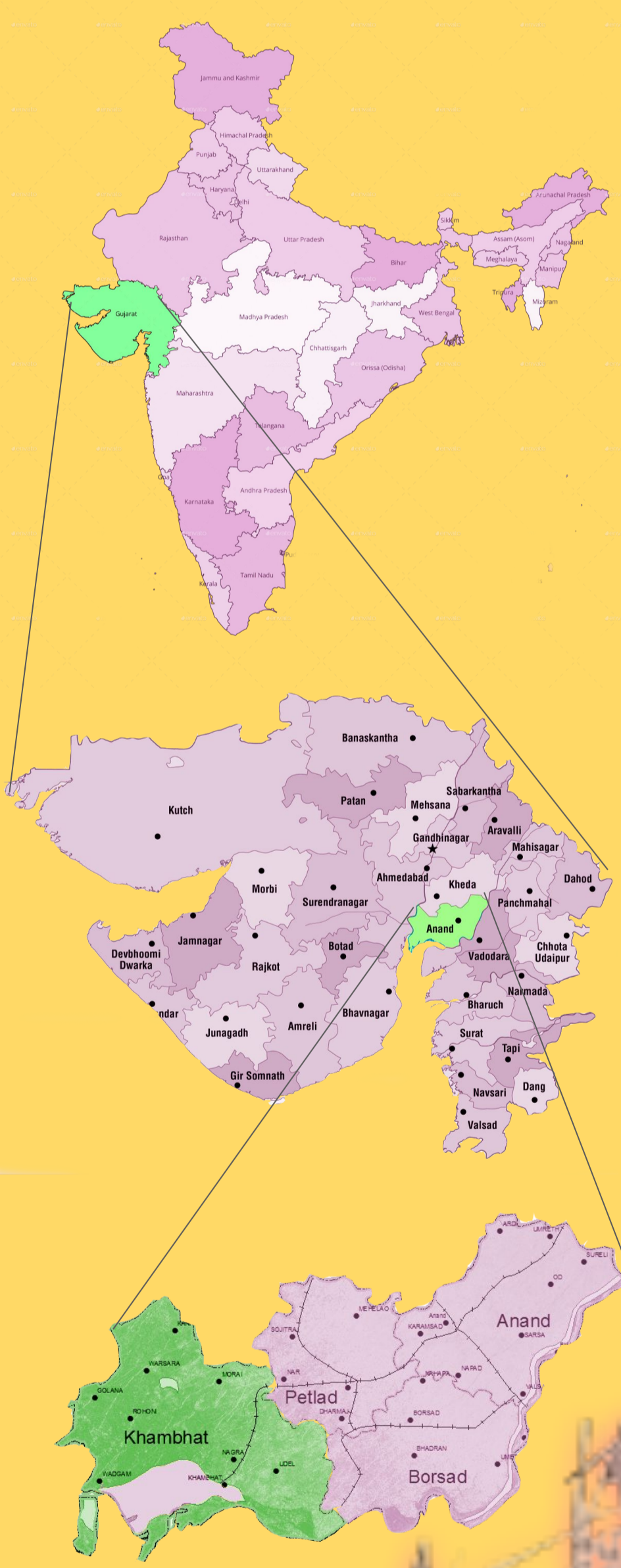

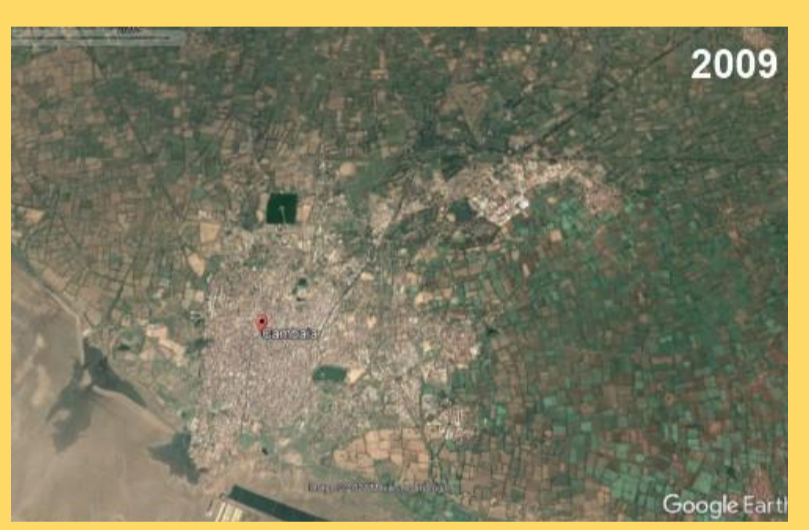
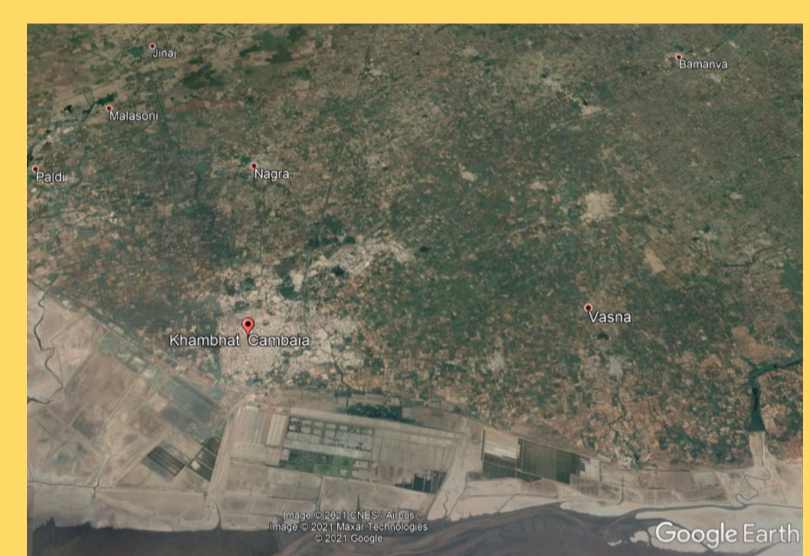
Nos últimos tempos, o Estado de Gujarat obteve um alto crescimento médio anual, de 9%, no setor agrícola, o resto da Índia tem uma taxa de crescimento anual de cerca de 3%. Através da análise realizada, por fotos de satélite, da evolução urbana de Khambhat e de seu entorno, é possível perceber que a relação entre a ocupação rural e urbana permaneceu quase constante, quando comparados a outras cidades maiores da região de Gujarat, como Vadodara e Surat, que tiveram um crescimento urbano expressivo. A cidade em estudo, apesar de ter sofrido um adensamento perceptível, também teve seu cinturão verde aumentado, fica notável o surgimento de novas áreas cultiváveis, de 2009 para 2020.



População Khambhat (Crescimento de 2.0%)

98 700 hab. (2004)

99,164 hab. (2011)



Avenida da torre, khambhat.