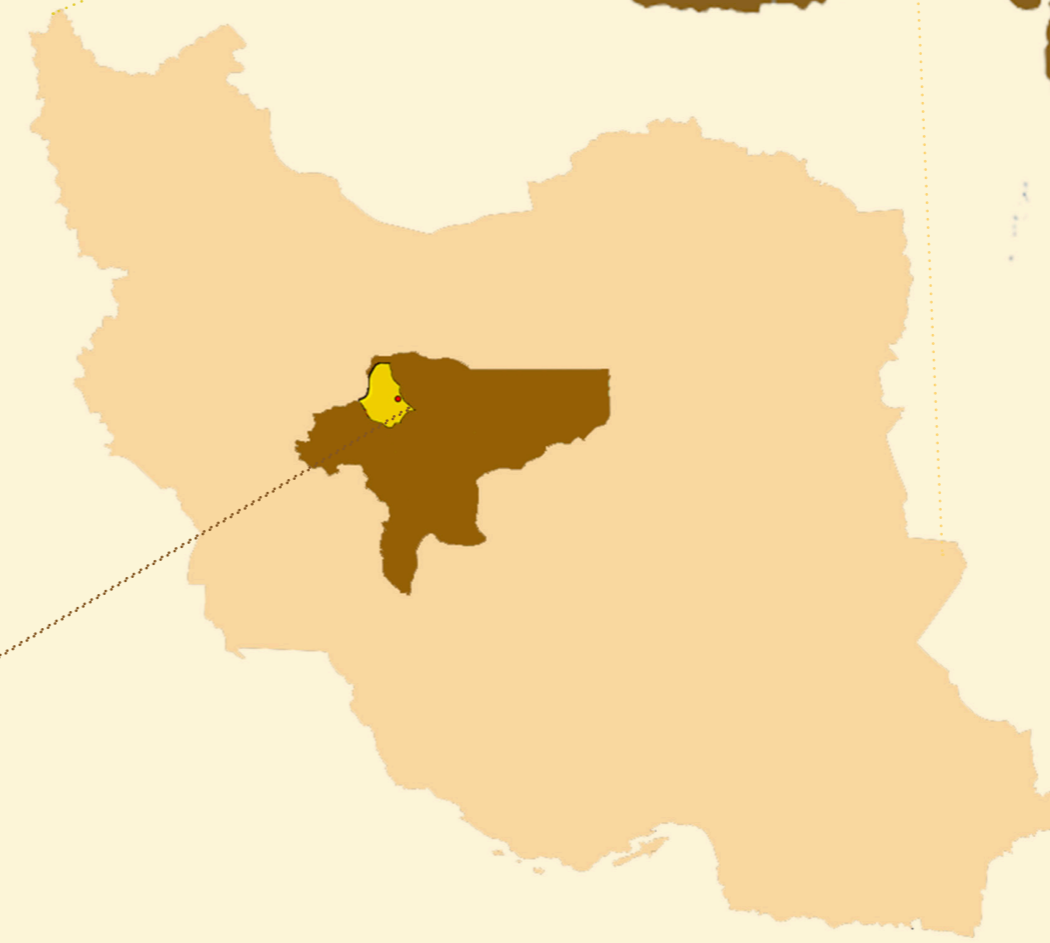
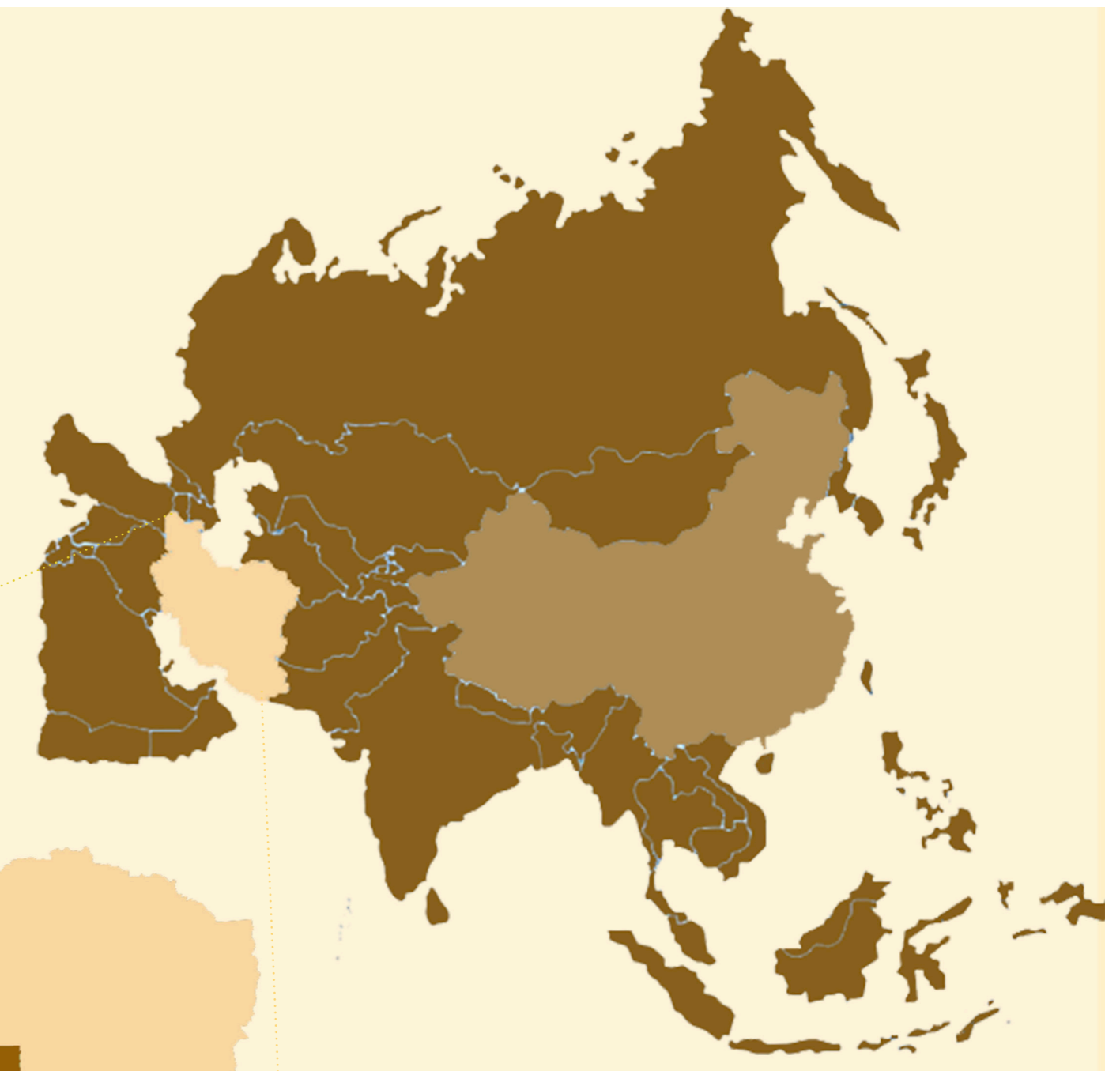


# Kashan

# کاشان



## História

Alguns etimologistas argumentam que o nome da cidade vem dos Kasian, os habitantes originais da cidade, cujos vestígios foram encontrados em Tapeh Sialk datando de 9.000 anos; mais tarde, isso foi alterado para "Kashian", daí o nome da cidade. Entre os séculos 12 e 14, Kashan foi um importante centro de produção de cerâmica e azulejos de alta qualidade.

Fontes arqueológicas apontam a cidade de Kashan como terra natal dos Três Reis Magos presentes na mitologia cristã. Terra de incontáveis e poderosos sultões. Em 1778 um terremoto arrasou a cidade de Kashan e todos os edifícios do Shah Abbas Safavi, deixando 8.000 vítimas. A cidade foi polo da produção de tapeçarias e tecelagem da seda durante mais de 4 mil anos vindo seu declínio no início do Séc. XIX com a chegada dos têxteis industrializados da Europa.

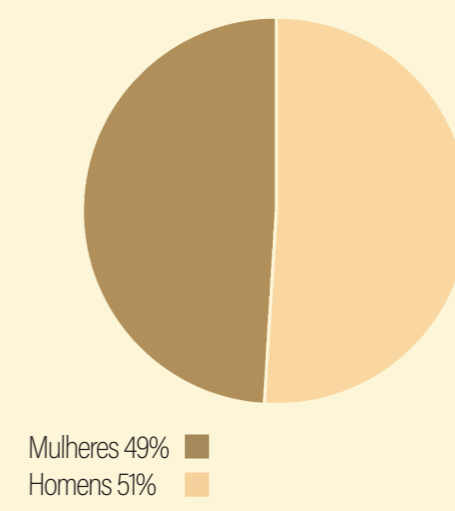
## Demografia

Em termos de distribuição da população, em linha com as tendências gerais da demografia do Irã, a população urbana continuou a aumentar, enquanto a população rural diminuiu constantemente. Essas tendências foram sentidas de forma mais significativa na Sub-província de Kashan do que no resto do país. No decorrer de 50 anos, a porcentagem da população urbana do Irã aumentou de 30,4 para 68,5, enquanto a porcentagem da população urbana na Sub Provincial de Kashan aumentou de 28,0 para 90,2. A taxa de crescimento anual da população da Sub Provincial de Kashan diminuiu desde 1966, apesar de um aumento entre 1976 e 1986, que se deveu principalmente ao aumento das taxas de natalidade nos anos imediatamente após a Revolução de 1979. Esta diminuição foi especialmente significativa na população rural, resultado da imigração, da transformação de aldeias em cidades e do desaparecimento de aldeias devido à expansão urbana; no entanto, o fator contribuinte mais importante, que continuará a impactar a população no futuro, é a diminuição das taxas de natalidade.

## Exôdo Rural

No decorrer de 50 anos, a porcentagem da população urbana do Irã aumentou de 30,4 para 68,5, enquanto a porcentagem da população urbana na Sub Provincial de Kashan aumentou de 28,0 para 90,2. A taxa de crescimento anual da população da Sub Provincial de Kashan diminuiu desde 1966, apesar de um aumento entre 1976 e 1986, que se deveu principalmente ao aumento das taxas de natalidade nos anos imediatamente após a Revolução de 1979. Esta diminuição foi especialmente significativa na população rural, resultado da imigração, da transformação de aldeias em cidades e do desaparecimento de aldeias devido à expansão urbana; no entanto, o fator contribuinte mais importante, que continuará a impactar a população no futuro, é a diminuição das taxas de natalidade.

## População



## Crescimento Urbano

Anos 1996, quando estradas modernas começaram a ser dirigidas por eles. Os subúrbios mais ricos de Kashan cresceram ao norte da cidade velha, onde vários poços profundos foram cavados para fornecer um moderno abastecimento de água. Mais de 80 por cento da população de Kashan, no entanto, ainda vive na cidade velha. Os distritos centrais de Kashan em torno do bazar, como os bairros residenciais ao leste, são caracterizados por altas densidades residenciais por hectare, mas as habitações são frequentemente de vários andares com muitos quartos e as densidades por quarto são baixas. [...]

Os subúrbios de Kashan foram construídos principalmente depois de 1950; eles são limitados em extensão e têm baixas densidades por hectare. Aqueles que moram nos subúrbios do sul são principalmente imigrantes, vivendo em altas densidades por quarto. Em contraste, os subúrbios do norte são habitados pela classe emendada de Kashan. É no extremo oeste da avenida norte da cidade, que tem o apelido de "Persepolis de Kashan", onde se encontram as casas mais opulentas, habitadas pelos principais burocratas da cidade, industriais e ricos comerciantes de tapetes.

## Mezquita de Agha Bozorg



## Bazaar de Kashan



## Jardim Fin e Palácio Khan-e Ameriha



## Tapeh Sialk



## Patrimônio e Turismo

A cidade de Kashan conta com três reconhecidos sítios de interesse histórico, o Bazaar de Kashan, o Jardim Fin e o Palácio Khan-e Ameriha.

No bazar pulsante desta cidade trocaram-se, durante séculos, os internacionalmente conhecidos tapetes e seda de Kashan que, noutros tempos, marcaram a história desta cidade na Rota da Seda. O seu bazar é um complexo de edifícios imponente e monumental que se afirma enquanto uma obra-prima da arquitetura iraniana. Ao longo de vários quilômetros, o massivo complexo arquitetônico do bazar de Kashan constitui-se por várias mesquitas, banhos públicos, túmulos, arcadas e caravanserais construídos para albergarem as caravanas de mercadores ambulantes durante a noite.

Uma das artes mais refinadas do Irã é a do jardim: concebido como um Éden na terra, o jardim Fin de Kashan evoca um ambiente paradisíaco desde que foi construído no século XVI. Também o palácio Khan-e Ameriha não fica atrás na sua sofisticação. De todos os palácios localizados na cidade de Kashan, este é o mais impressionante: durante o século XVIII, Agha Ameri decide ampliar o palácio do seu pai, que não era grande o suficiente para o gosto de um dos homens mais ricos da Pérsia. Assim, torna este o maior palácio de todo o império, bem instalado entre as percursos comerciais da Rota da Seda.

Na década de 1990, uma rua recém-construída paralela à espinha dorsal principal do bazar ameaçou a sobrevivência desta característica única da cidade velha, uma vez que muitos bairros adjacentes foram destruídos no processo. A Fundação do Patrimônio Cultural registrou vários edifícios em um esforço para salvá-los da destruição. De acordo com o registro, cerca de 300 casas, 36 ruas / becos e mais de 40 bairros foram reconhecidos como locais de importância histórica.

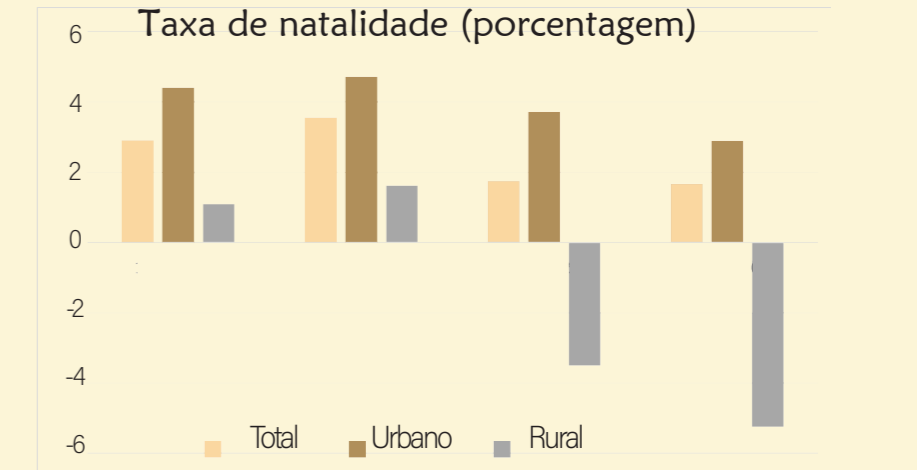
Mohammad-Reza Heiri and Eir, "KASHAN v ARCHITECTURE (I) URBAN DESIGN" Encyclopaedia Iranica, 2012, XVII, pp. 8-12, available online at <http://www.iranicaonline.org/articles/kashan-v-urban-design> (accessed on 30 December 2012)

## Economia

A produção industrial da cidade de Kashan se concentra no setor têxtil com as mais belas tapeçarias de seda e fios de prata e ouro. Estão divididos em alguns pequenos parques industriais nos arredores da cidade. Na região Nordeste, próximo as Universidades, está localizada a Ravand Industrial Town. Na região Sudoeste, próximo ao Aeroporto de Kashan, está o Amir Kabir Industrial Town e a Saipa-Citröen, a maior montadora do oriente médio. Além disso conta ainda com o cultivo de algodão, rosas, frutas, cebola, grãos, ervas, seda, artesanato e tapeçarias, flores, cerâmica, minerais como cobre, ferro, sulfato de bário, mármore.

FONTE: (<https://exame.com/economia/ira-inaugura-maior-fabrica-carros-oriente-medio-557685/>).

## Taxa de natalidade (porcentagem)



## Taxa de alfabetização

Ano	Total		Urbano		Rural	
	Homem	Mulher	Homem	Mulher	Homem	Mulher
1976	62,1	32,7	67,4	40,2	52,0	20,5
1986	72,6	62,0	80,0	64,0	70,6	53,2
1996	86,9	78,5	88,7	81,0	80,5	69,6
2006	89,9	82,3	91,0	84,1	80,0	66,8

Luan Viana  
Maria Fernanda Teixeira