

HONG KONG

香港



Fernanda Carvalho e Gabriel Silas | ACR031

ECONOMIA

Hong Kong é o 11º maior centro bancário do mundo no ranking de competitividade do Fórum Econômico Mundial. Isso se deve a diversos fatores, tais como:

Localização geográfica privilegiada, situada entre o Japão, a Coreia do Sul e Singapura, configurando a principal rota de comércio;



Possuir o maior porto de entrada da China;

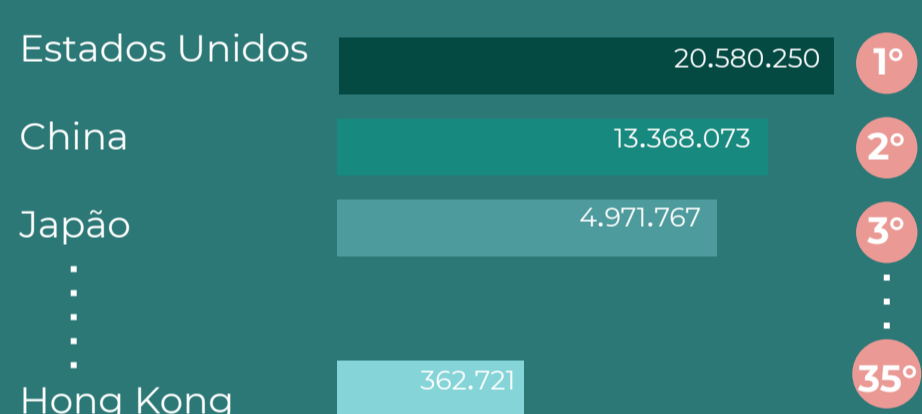


Grande autonomia capitalista, uma vez que Hong Kong possui um sistema político e uma economia capitalista diferentes do restante da China (1 país, 2 sistemas).

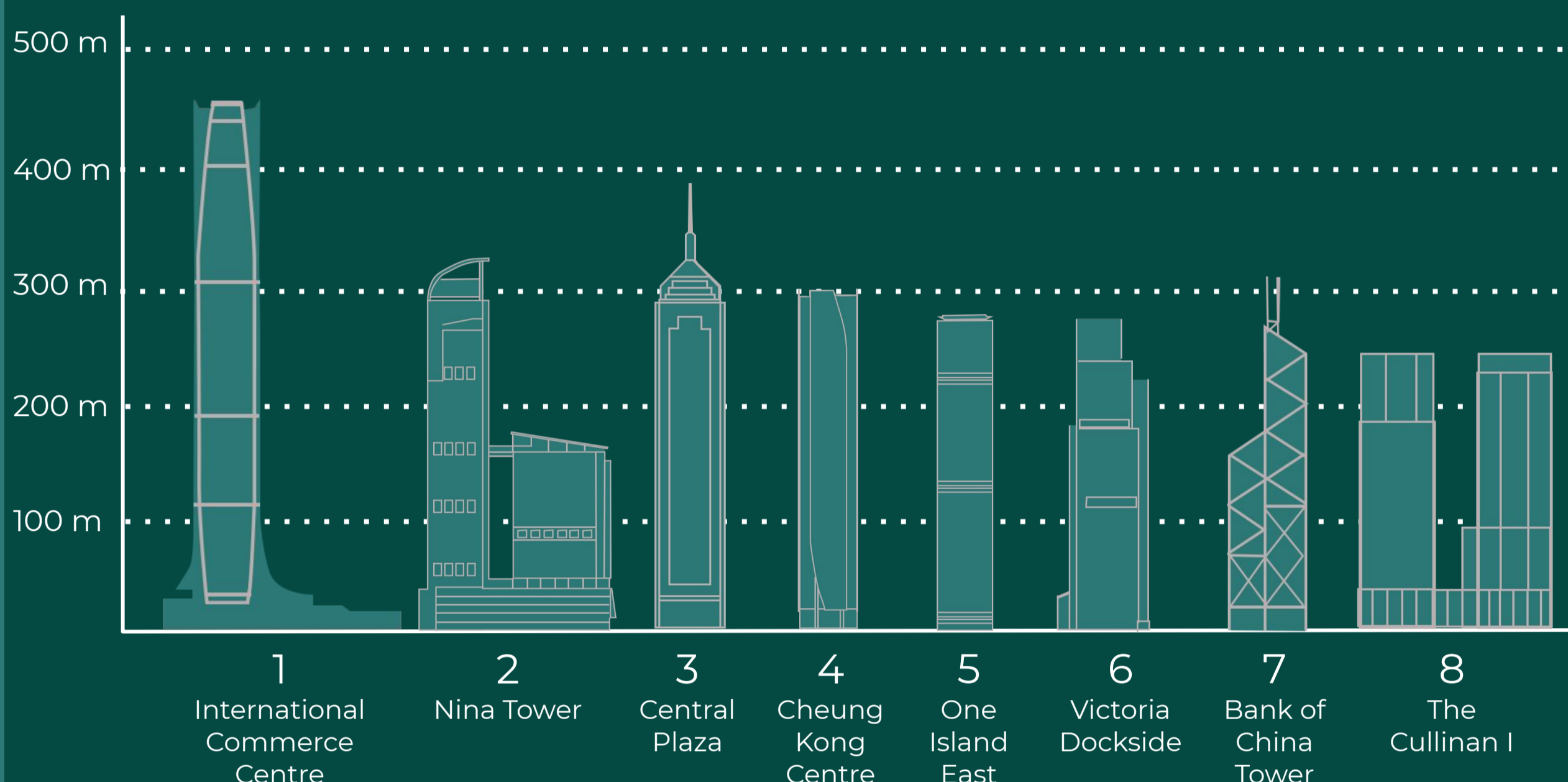
MOEDAS MAIS NEGOCIADAS DO MUNDO

- Dólar americano - USD
- Euro europeu - EUR
- Yen japonês - JPY
- Libra esterlina - GBP
- Dólar australiano - AUD
- ...
- Dólar de Hong Kong - HKD**

RANKING ECONOMIA MUNDIAL (PIB em milhões de US\$ - 2018)



PIB - TAXA DE CRESCIMENTO REAL (%)



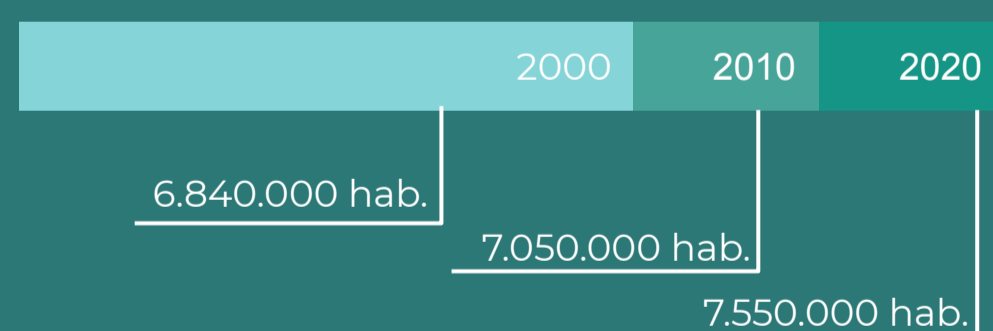
DEMOGRAFIA

Hong Kong é classificada como uma das duas Regiões Administrativas Especiais da China (RAE) e, como tal, é considerada um dos países/dependência mais densamente populadas do mundo, com densidade geral em torno de 6,2 mil pessoas por km².

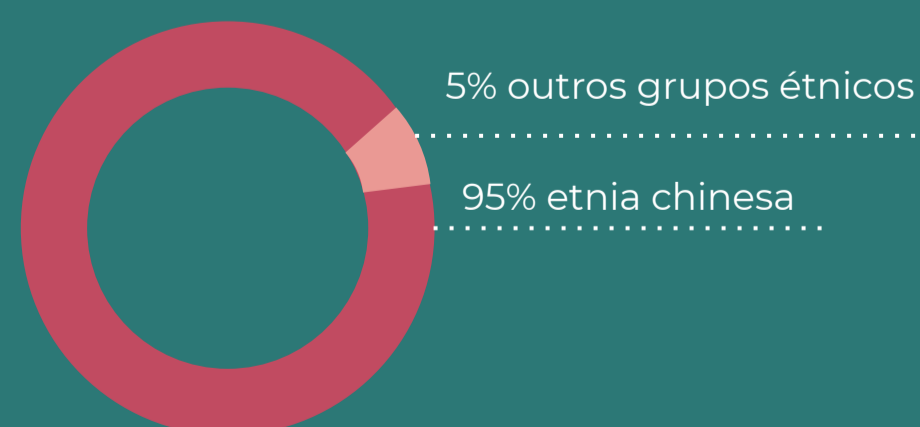
A composição étnica de Hong Kong é formada por maioria chinesa, sendo o cantonês a língua mais falada pela população. Com a crescente imigração oriunda da China continental, houve uma diversificação étnica no território, ampliando o desenvolvimento do mandarim.

Além disso, Hong Kong é a quinta maior região metropolitana da República Popular da China (RPC), apesar de possuir uma taxa de fecundidade de 0,94 filhos por mulher, uma das menores do mundo e bem abaixo da média ideal de 2,1 filhos por mulher necessários para se manter o equilíbrio da população mundial. Entretanto, a população de Hong Kong continua a crescer devido à imigração, contabilizando em torno de 45 mil novos imigrantes por ano no território.

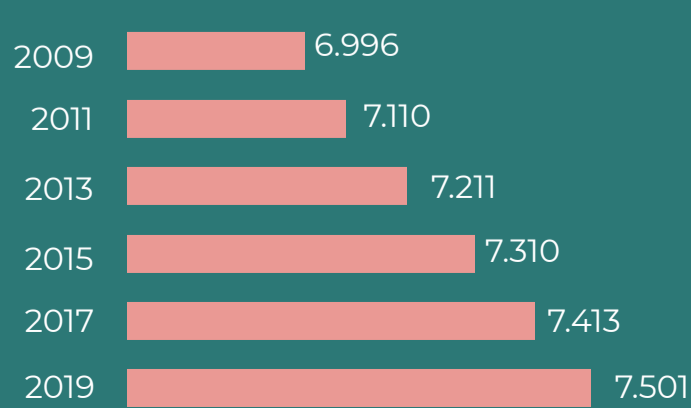
EVOLUÇÃO DO CRESCIMENTO DEMOGRÁFICO



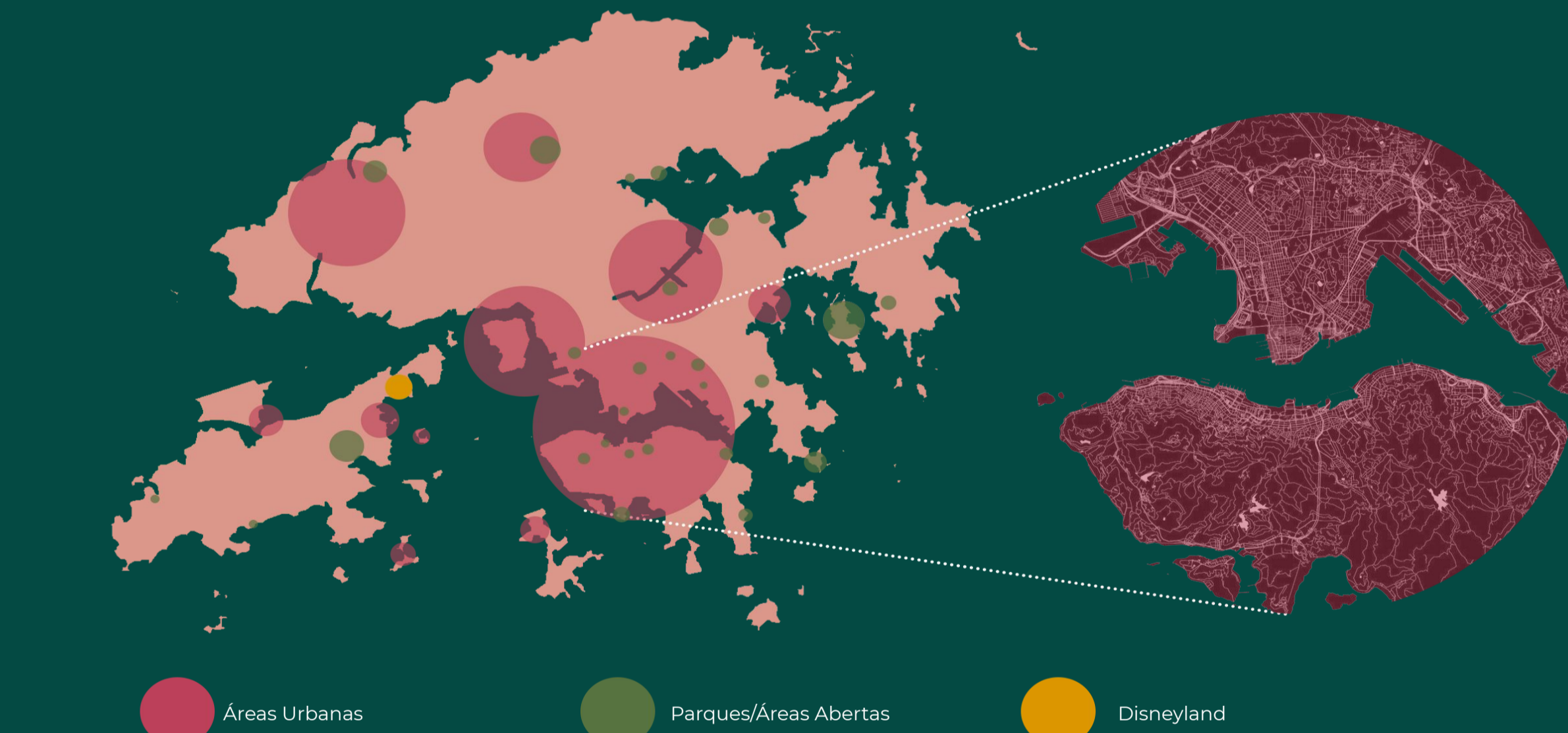
COMPOSIÇÃO ÉTNICA DE HONG KONG



CRESCIMENTO POPULACIONAL - população (mn)



SOURCE: WWW.CEICDATA.COM | CEIC data



18 DISTRITOS DE HONG KONG

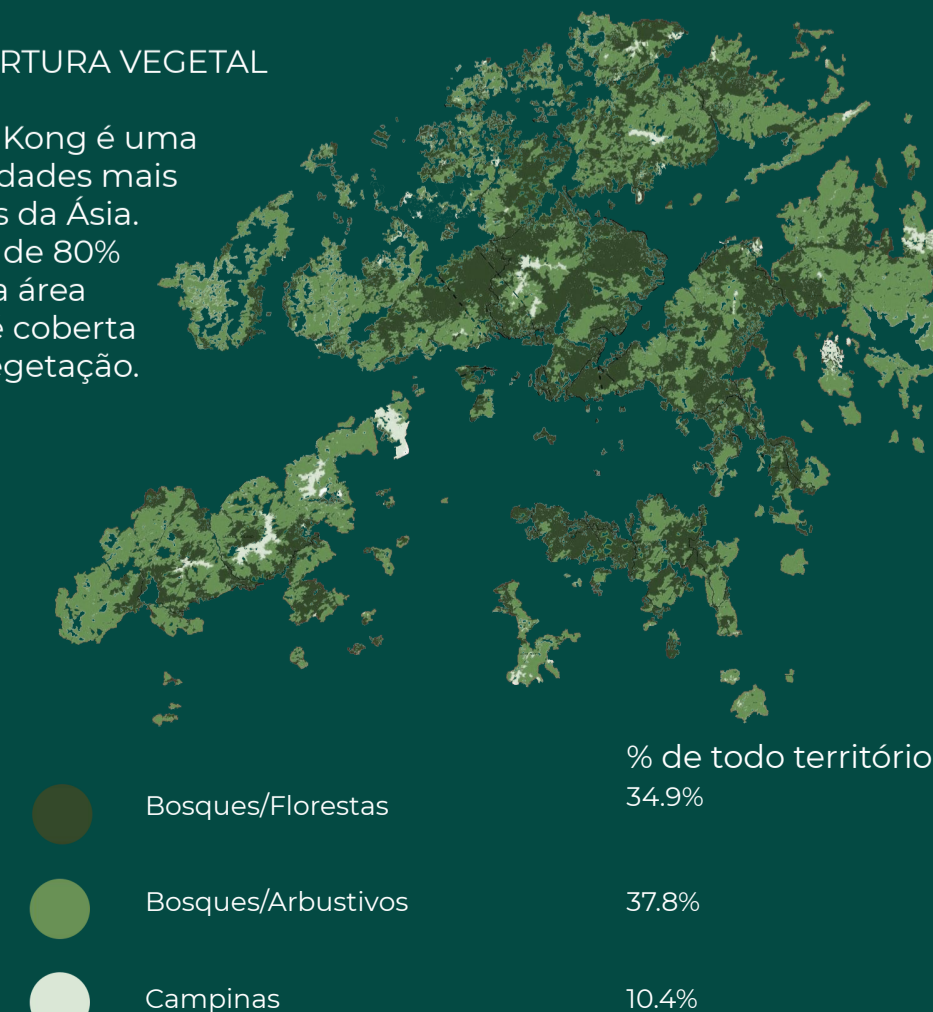


NOVOS TERRITÓRIOS

- Islands/Lantau
 - Kwai Tsing
 - North
 - Sai Kung
 - Sha Tin
 - Tai po
 - Tsuen Wan
 - Tuen Mun
 - Yuen Long
- HONG KONG ISLAND
- Central and Western
 - Eastern
 - Southern
 - Wan Chai
- KOWLOON
- Kowloon City
 - Kwun Tong
 - Sham Shui Po
 - Wong Tai Sin
 - Yau Tsim Mong

COBERTURA VEGETAL

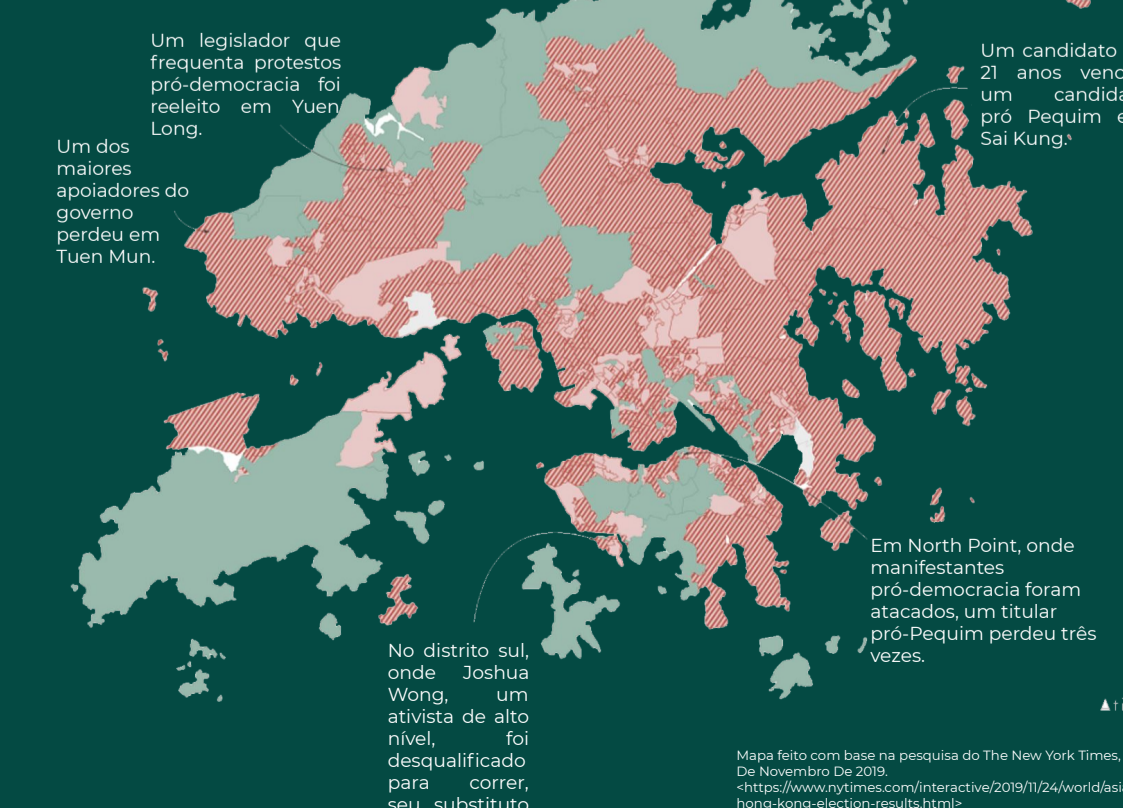
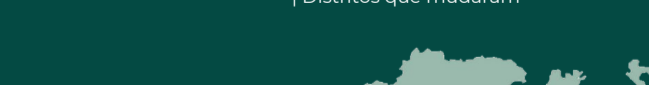
Hong Kong é uma das cidades mais verdes da Ásia. Cerca de 80% de sua área total é coberta por vegetação.



POLÍTICA

Em meio à crise política mais grave de sua história desde a independência em relação ao Reino Unido em 1997, se coloca em xeque agora a soberania chinesa sobre a ilha, imersa em protestos contra o autoritarismo da potência continental. Hong Kong é um dos maiores hubs financeiros da Ásia e seu controle garante uma posição privilegiada para a China no mercado mundial. Os protestos são históricos, uma vez que desde 2003 - onde 500 mil pessoas protestaram contra uma lei que definia punições para atos considerados subversivos contra a imagem do governo chinês - eles são constantes, variando em massividade. Importante notar que as ondas mais recentes de manifestações são encabeçadas principalmente por estudantes e contam com ostensivo aparato repressivo estatal. Também é recorrente que as manifestações avançaram para demandas mais amplas de mecanismos democráticos da ilha de Hong Kong.

Representantes eleitos para os conselhos distritais locais



Mica Rito com base no relatório do The New York Times, 25 de novembro de 2019. <https://www.nytimes.com/2019/11/24/world/asia/hong-kong-election-results.html>