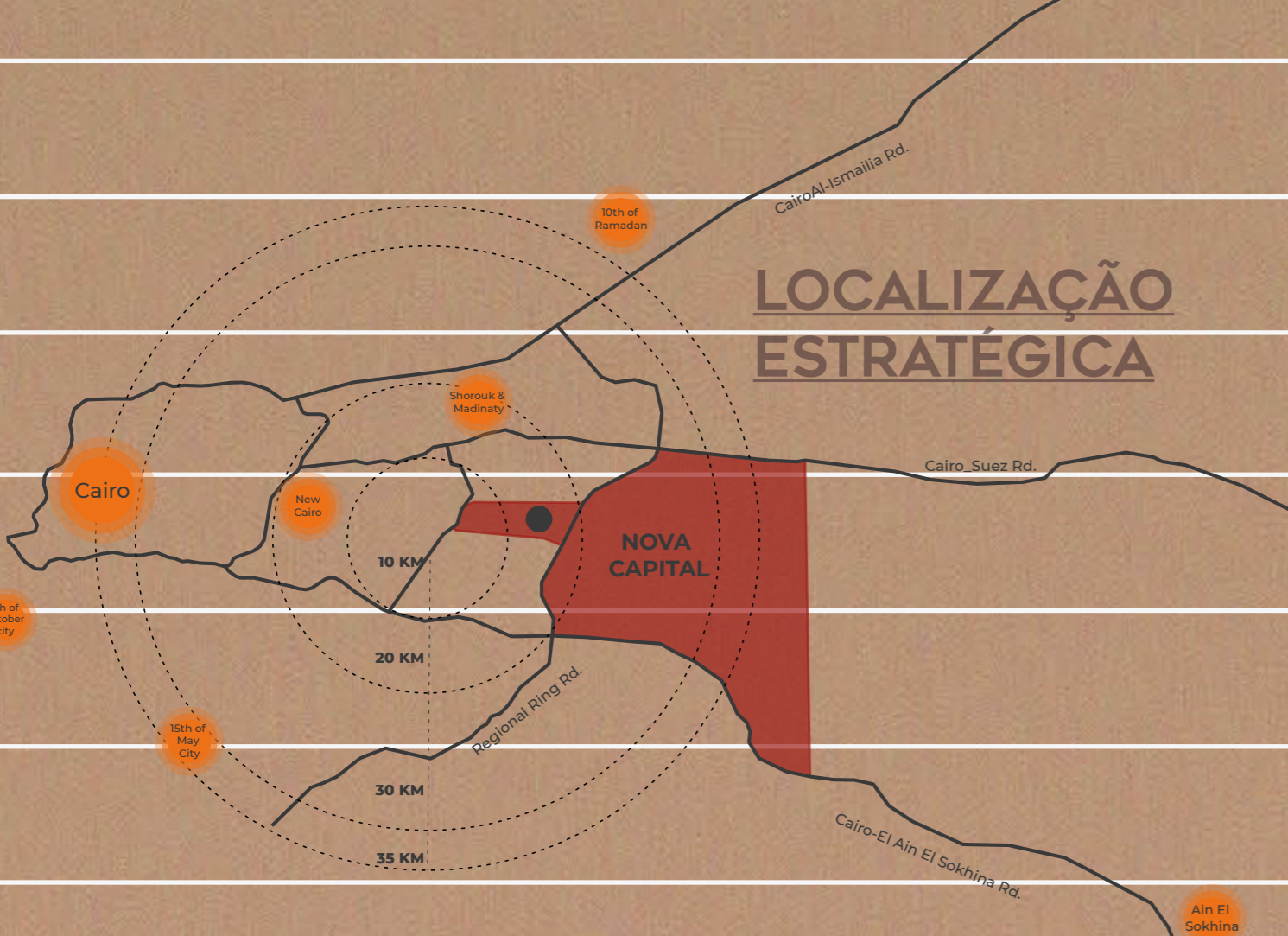


LOCALIZAÇÃO ESTRATÉGICA



NOVA CAIRO

مدينة جديدة في قلب القاهرة

DISTRITO DE NEGÓCIOS



DISTRITOS RESIDENCIAIS

DISTRITO GOVERNAMENTAL

SMART CITY



TURISMO



INFRAESTRUTURA



MEIO AMBIENTE



OBLISCO



REDE DE TRANSPORTE E ACESSO



REDE DE TRANSPORTE E ACESSO



REDE DE TRANSPORTE E ACESSO



REDE DE TRANSPORTE E ACESSO

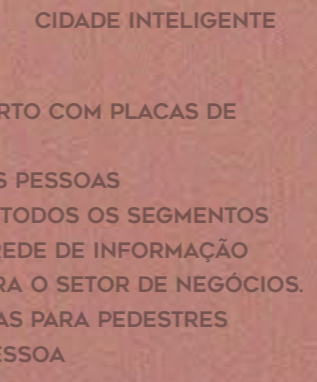
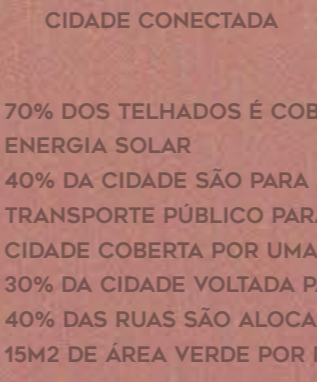



- GOV01 Government
- GOV02 Government
- PP1 Residential
- X01 Academic City
- X02 Smart City
- X03 Central Hub
- X04 Medical City A
- X05 Medical City B
- X06 Hotel
- X07 Conference Center
- X08 Presidential Palace
- X09 EXPO
- X10 Information Center
- X11 Hotel
- X12 Religious
- X13 Opera House
- CP1 History & Gateway Park
- CP2 Health & Sustainability Park
- CP3 Civic Park
- CP4 International Park
- CP5 Science, Innovation & Technology Park
- P1 Investment Zone 1
- P2 Investment Zone 2
- P3 Investment Zone 3
- CO Constitutional Court
- EMB Diplomatic District

Phase 1 Master Plan

168,000,000 m²

EDUCAÇÃO, CULTURA E RELIGIÃO



MAIS INFORMAÇÕES SOBRE A NOVA CAPITAL DO CAIRO



METAS

- 70% DOS TELHADOS É COBERTO COM PLACAS DE ENERGIA SOLAR
- 40% DA CIDADE SÃO PARA AS PESSOAS
- TRANSPORTE PÚBLICO PARA TODOS OS SEGMENTOS
- CIDADE COBERTA POR UMA REDE DE INFORMAÇÃO
- 30% DA CIDADE VOLTADA PARA O SETOR DE NEGÓCIOS
- 40% DAS RUAS SÃO ALOCADAS PARA PEDESTRES
- 15M² DE ÁREA VERDE POR PESSOA



CIDADE VERDE