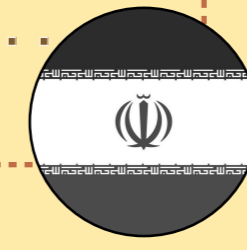


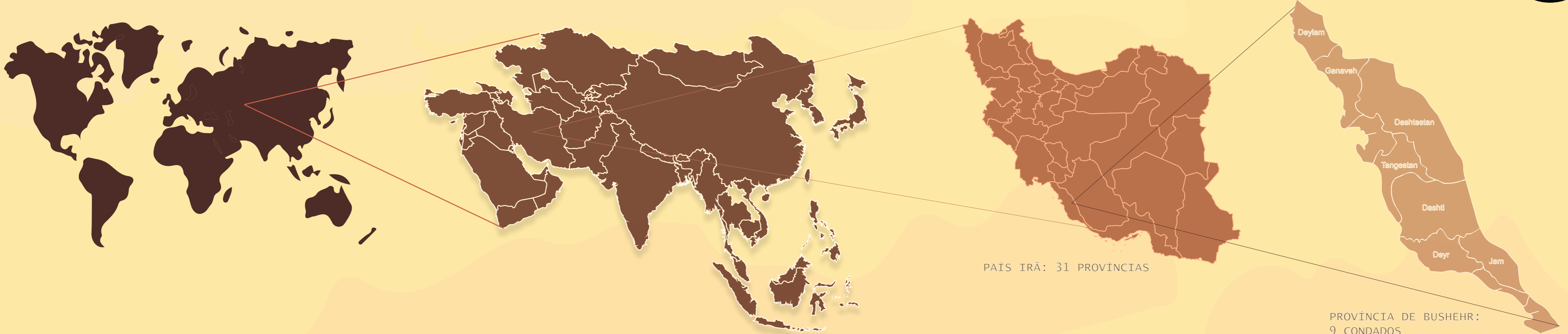
BUSEHR

رهشوب ناسا

PAÍS.....Irã
 POPULAÇÃO.....82,91 mi (2019)
 ÁREA.....1 648 000 km²
 CAPITAL.....Teerã
 PROVÍNCIAS.....31 províncias
 SISTEMA...teocracia/ república
 BANDEIRA.....



Província.....Bushehr
 Capital.....Bandar-e-Bushehr
 Área.....1,442 km²
 Localização.....Golfo Pérsico
 Condados.....9 condados
 Bandeira.....



PAÍS IRÃ: 31 PROVÍNCIAS

PROVÍNCIA DE BUSEHR: 9 CONDADOS

HISTÓRICO: Na antiga Pérsia, o platô iraniano exercia controle sobre a Rota da Seda terrestre, conectando suas cidades ao extremo oriente. Mas o desenvolvimento de cidades como Bushehr deve-se principalmente a sua localização privilegiada e contato com as rotas comerciais marítimas do Oceano Índico e Golfo Pérsico. Seus temas arquitetônicos datam da era Eslâmica, em 2000 a.C, e sua configuração atual reflete tanto sua identidade tradicional iraniana quanto a modernidade das redes de comércio internacionais, portos marítimos, bases militares e nucleares.

NOVA ROTA DA SEDA: O Irã está incluído como um dos países mais importantes no projeto da Nova Rota da Seda, devido a seu acesso ao Golfo Pérsico e ao Golfo de Omã.



A presença de petróleo, gás natural e rede de transportes avançada que permite e contato com países vizinhos (também de relevância material)- como Kuwait, Turquia e Rússia, é de interesse Chinês para aumentar a velocidade de suas exportações.

CENTRAL NUCLEAR:

Houve uma tentativa de desenvolvimento industrial intensivo na década de 1960, incluindo o planejamento da implantação de uma usina de energia nuclear. Porém, esta foi bombardeada durante a guerra Irã-Iraque e só foi consolidada em 1995, com financiamento Russo. A Central Nuclear de Bushehr foi fundada em setembro de 2011.



CRESCIMENTO URBANO

Bushehr tem conexão rodoviária à cidades próximas e área à capital Teerã; considerada um centro de distribuição regional de petróleo e detentora de um dos principais portos comerciais. O crescimento da cidade a partir de 1980 deu-se graças a investimentos de outros países após ataques sofridos na guerra Irã-Iraque.

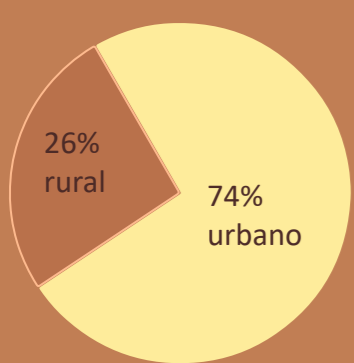


PORTO

Bushehr possui um dos principais portos de comércio do Irã, desempenhando o papel de mercado de exportação para produtos rurais (frutas, vegetais, minerais, algodão, tapeçaria) das províncias férteis próximas.



DADOS COLETADOS :



URBANO RURAL

Na metade do último século a demografia iraniana deixou de ser principalmente rural. Isso causou um crescimento nos investimentos nos centros urbanos, aumentando a disparidade no acesso à informação, educação e infraestrutura entre os meios rural e urbano. (Irã, 2016)



PIB : US\$ 7,39 bilhões (2020)

MOEDA: rial iraniano

COMÉRCIO: petróleo, fertilizantes, indústria automobilística, indústrias de engenharia, pescados.



MINISTÉRIOS

Management of the Agricultural Bank of Bushehr Province; Ministério da Indústria, Minas e Comércio do Irã (MIMT); Ministry of Roads and Urban Development (Irã), Ministérios dos Negócios Estrangeiros do Irã; Ministério da Saúde; Ministério da Educação

RELAÇÕES

Proximidade territorial de Kuwait, Turquia, China (nova rota da seda), Rússia, Inglaterra.



331 EMPRESAS (Irã, 2019)

8 BANCOS PRINCIPAIS

