

البصرة BASRA

IRAQUE

LÍNGUA OFICIAL • Nº HABITANTES
Árabe 1.352.210 (2020)

A cidade de Basra é a capital da província homônima. É uma das três maiores cidades do Iraque e ganhou o apelido de "Veneza do Oriente" por causa dos muitos canais que a cortam. Desenvolveu-se às margens do Rio Shatt al Arab e perdeu grande parte do seu patrimônio cultural na Guerra Irã-Iraque e na rebelião contra Saddam Hussein. A província de Basra possui algumas das maiores reservas de petróleo do país. Além disso, nessa região, localiza-se o único acesso ao mar do Iraque e o único porto de águas profundas (Umm Qasr).

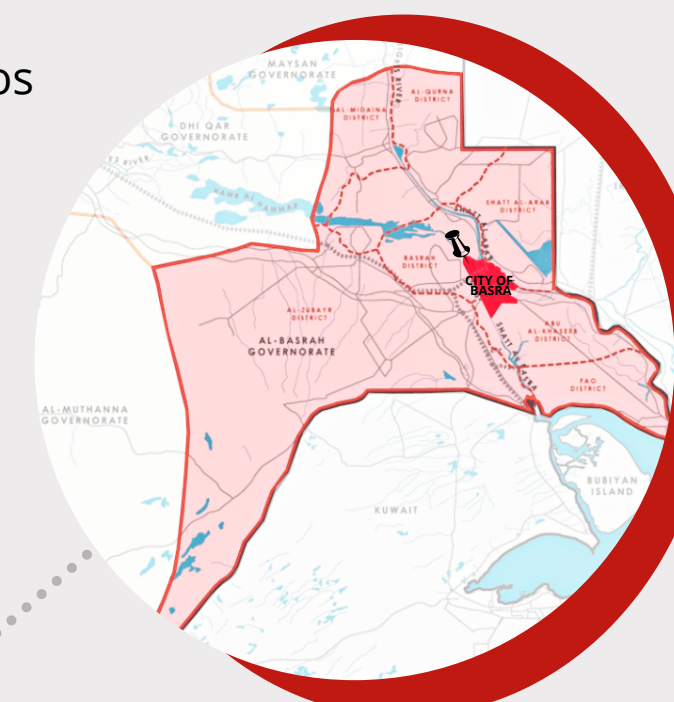
Nº PROVÍNCIAS - IRAQUE

18 províncias divididas em 111 distritos

Nº CIDADES - BASRA GOVERNORATE

7 distritos

BASRA GOVERNORATE



DIMENSÃO:

Basra - 181 km²

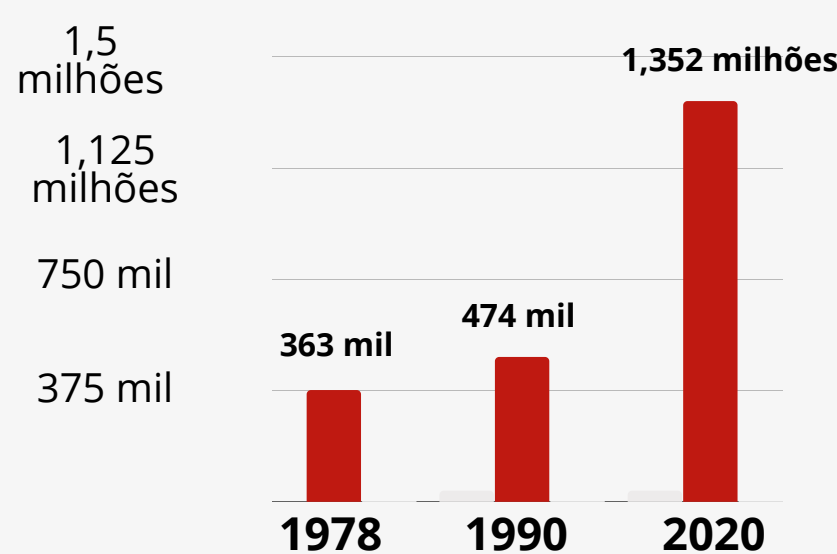
Basra Governorate - 19,070 km²

REDES INTERNACIONAIS E CIDADES IRMÃS

- Bagdá (capital do Iraque)
- Dubai (Emirados Árabes Unidos)
- Houston (Estados Unidos)
- Nishapur (Irã)
- Baku (Azerbaijão)
- Aqaba (Jordânia).

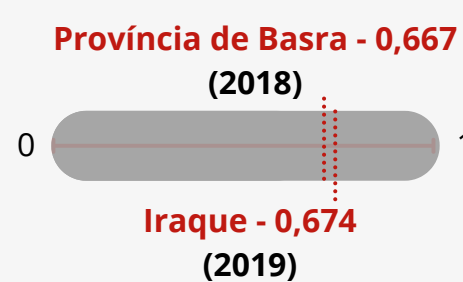


CRESCIMENTO POPULACIONAL

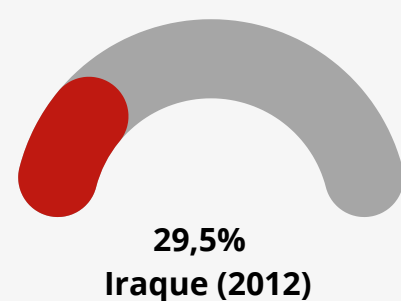


1978-2020: CRESCIMENTO DE 272%

IDH



GINI




TAXA DE CRESCIMENTO ECONÔMICO IRAQUE



NOVA ROTA DA SEDA

A localização estratégica de Basra (fronteira com o Iran e com a Síria e rota de passagem entre Ásia e Europa) torna a região um ponto de interesse para a nova Rota da Seda. Foi aprovado um projeto de construção de uma linha de trem que sai de Basra e vai até Shalamjah (Iran), que tem como objetivo conectar o Iraque a rede de ferrovias que chega à China e Rússia e conectar o Iran à Síria.

PRODUTOS PRINCIPAIS



A economia de Basra depende em grande parte da indústria petrolífera. Alguns dos maiores campos de petróleo do Iraque estão localizados na província, e a maioria das exportações de petróleo do país partem do Terminal Petrolífero de Al Basrah. A Companhia Petrolífera Sul tem sua sede na cidade. A atividade econômica substancial em Basra está centrada em torno da indústria petroquímica, que inclui a Southern Fertilizer Company e a Companhia Estatal para Indústrias Petroquímicas (SCPI).

PIB IRAQUE

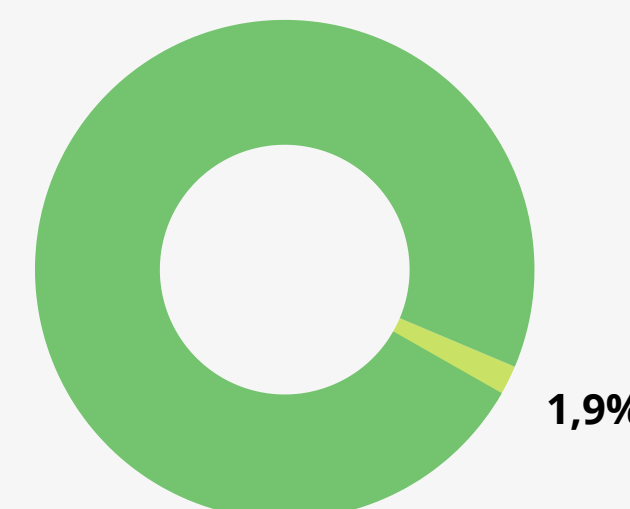
234,094 bilhões de dólares em 2019

PIB PER CAPITA IRAQUE

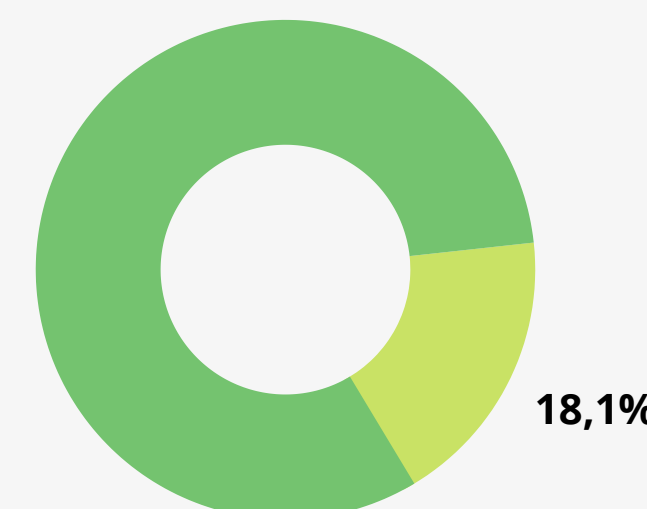
5.955,11 de dólares em 2019

CINTURÃO VERDE/ ANEL AGRÁRIO

Área de floresta Iraque - 2018

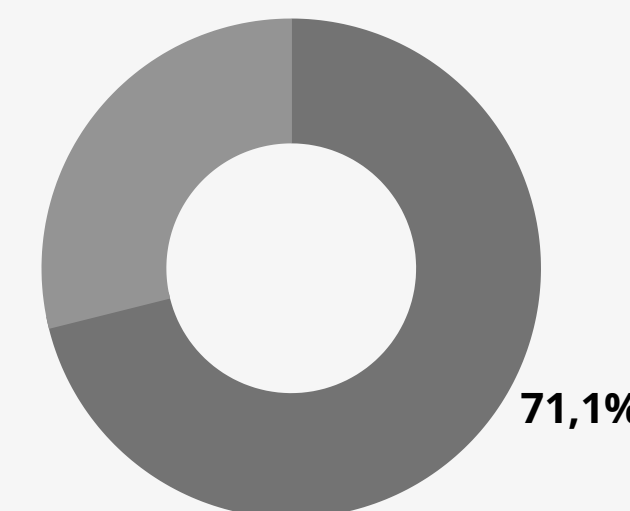


Área destinada à agricultura Iraque - 2018



EXÔDO RURAL E URBANO

População urbana Iraque - 2021



Taxa de urbanização Iraque - estimativa 2020-25

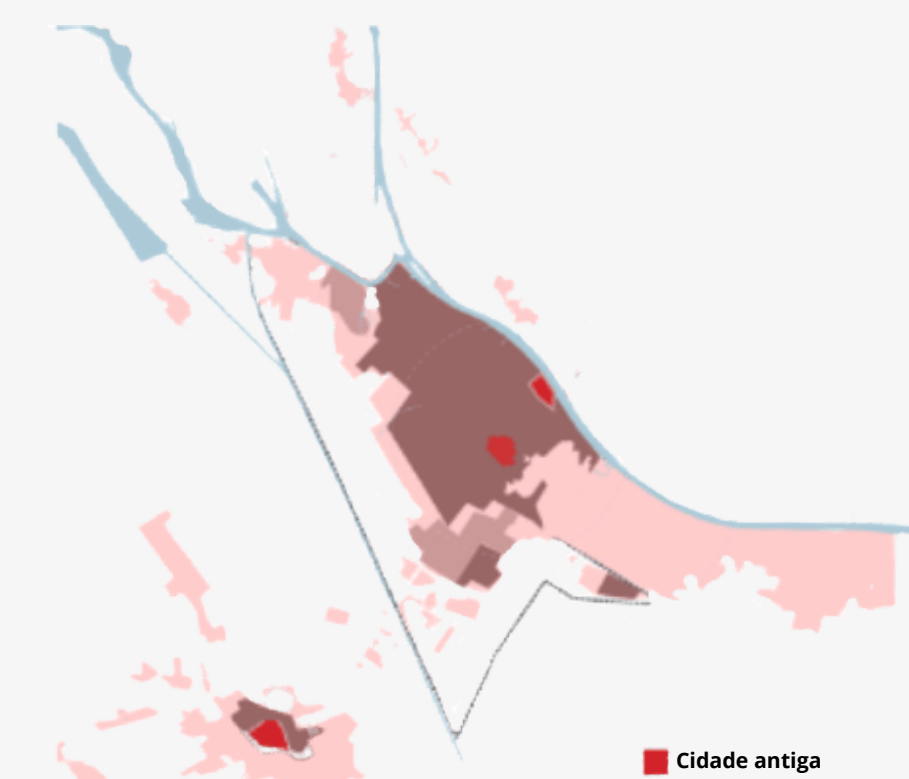


O distrito de Basra concentra quase 50% da população da província e é um dos mais urbanizados do Iraque, com mais de 80% de sua população sendo considerada urbana.

ROTA DA SEDA



ÁREA URBANA AO LONGO DO TEMPO



- Cidade antiga
- Área urbana construída 1984
- Área urbana construída 2002
- Área urbana construída 2018