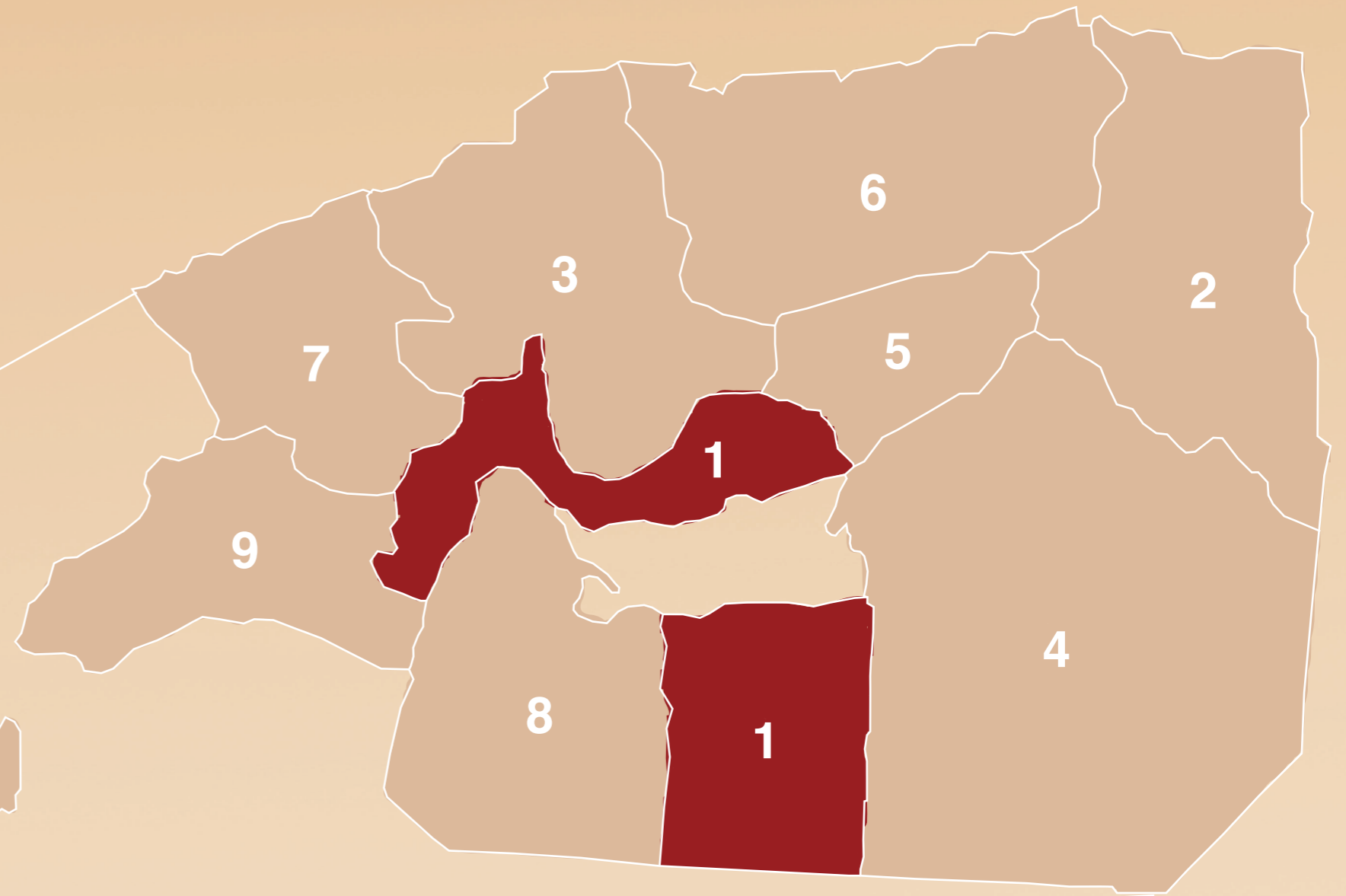
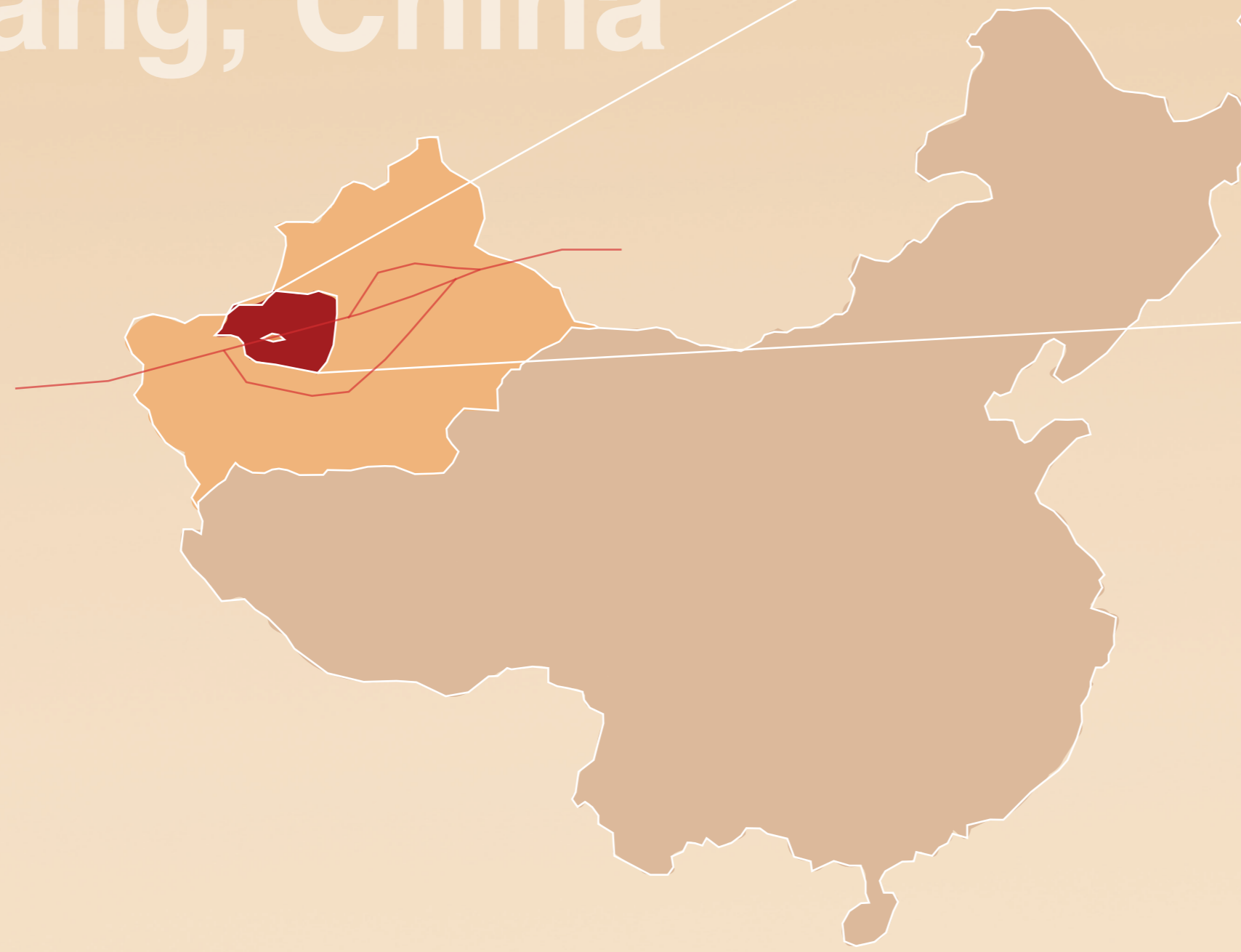


# 阿克苏语

# Aksu

## Xinjiang, China

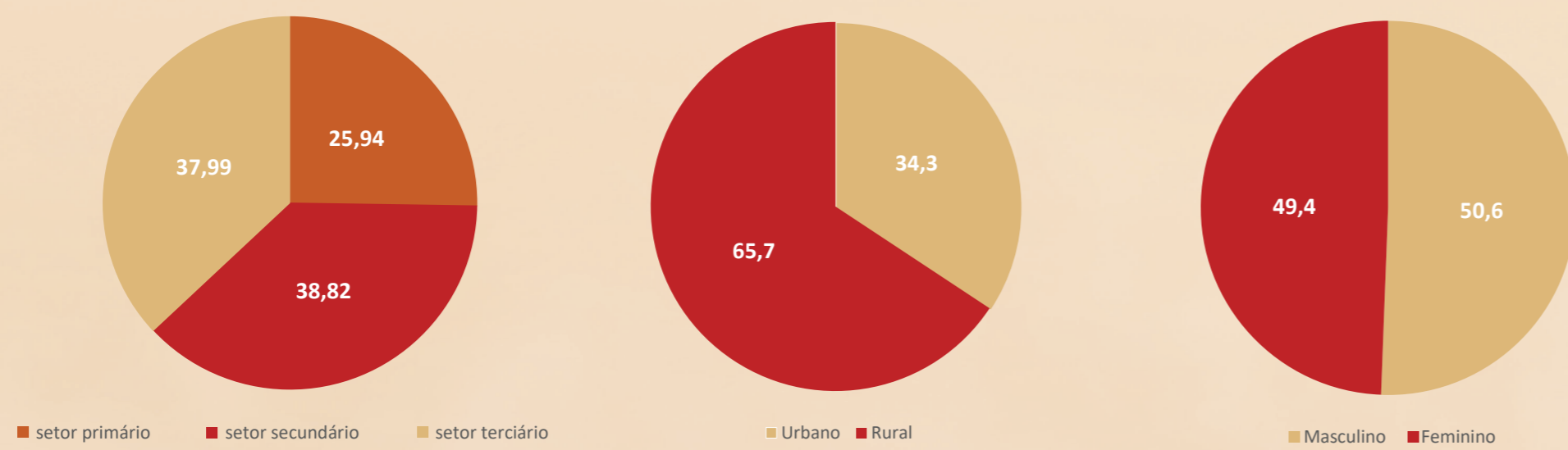


		População	Area (km <sup>2</sup> )	Densidade (km <sup>2</sup> )
1	Aksu	535,657	13,647	39.25
2	Kuqa	462,588	14,529	31.83
3	Onsu County	233,933	14,376	16.27
4	Xayar County	257,502	31,887	8.07
5	Xinhe County	172,064	5,831	29.50
6	Baicheng County	229,252	15,917	14.40
7	Uqturpan County	197,99	9,065	21.84
8	Awat County	237,562	12,592	18.86
9	Kalpin County	44,261	8,915	4.96

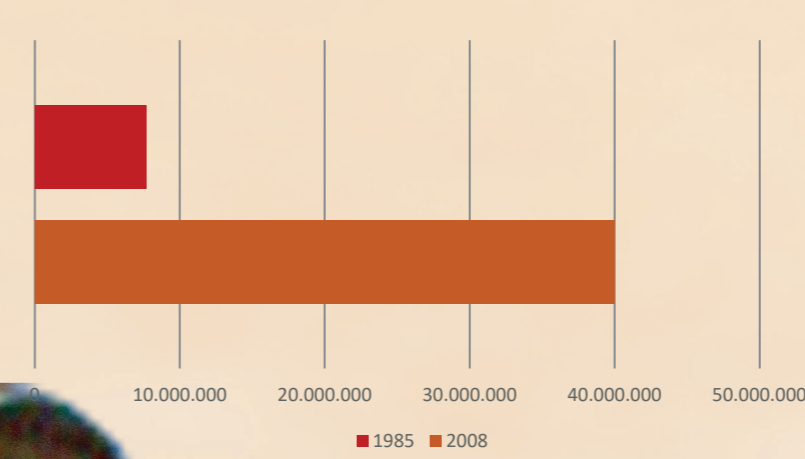
Aksu é uma cidade chinesa na província de Xinjiang, localizada ao oeste do país. Tem uma área de 132,500 km<sup>2</sup> e população de 2,1 milhões de habitantes (2003). O nome Aksu em turco significa "água branca". Localizada no sopé sul da cordilheira de Tian Shan e ao norte da Bacia do Tarim. Vários reinos existiram na região, até que em 60 a.C, a Dinastia Han (206 a.C - 220 d.C) trouxe a região para o domínio da China. Na época da Rota da Seda, a cidade era um importante ponto de conexão entre a China e a Ásia Central.

Além disso, Aksu possui muitos locais culturais sobre o Reino Antigo de Qiuci perdido, que era um reino importante na antiga Rota da Seda e a junção das culturas chinesa e ocidental. O povo Qiuci era em sua maioria budista fiel e bom na música e na dança. Hoje, os visitantes podem encontrar muitas estátuas e murais de Buda nas Cavernas dos Mil Budas de Kizil e das Mil Cavernas de Kumtula.

Evolução do PIB 1995 - 2008



Evolução populacional



Diminuição da pobreza 1985 - 2008

